



**H. Ayuntamiento Constitucional
Jalapa, Tabasco
2018 - 2021**

UNIDAD DE TRANSPARENCIA Y ACCESO A LA INFORMACION PÚBLICA

"2020, Año de Leona Vicario, Benemérita Madre de la Patria".

**Número de folio Solicitud: 01669319
Recuso de Revisión: RR/DAI/3291/2019-PII
Acuerdo de disponibilidad en Versión Pública**

**H. AYUNTAMIENTO DE JALAPA, TABASCO, UNIDAD DE TRANSPARENCIA. - JALAPA, TABASCO
A 23 DE MARZO DE 2020-----**

Vista la cuenta que antecede, se acuerda: -----

CUENTA.- En atención a la Resolución del Pleno del Instituto Tabasqueño de Transparencia y Acceso a la Información Pública, de fecha 28 de febrero del año 2020 derivada del Recurso de Revisión: **RR/DAI/3291/2019-PII**, en el que en su punto Primero del Resuelve se **MODIFICA** el Acuerdo de Disponibilidad de la Información, y el acuerdo complementario de fecha 10 de octubre de 2019 emitido por esta Unidad de Transparencia en atención a la solicitud 01669319, por lo cual se procede a proveer lo conducente en cumplimiento al punto Segundo del Resuelve de la citada Resolución, conforme al presente acuerdo, al tenor de lo siguiente: -----

PRIMERO.- En razón de lo anterior y toda vez como se menciona en el considerando V de la resolución antes citada, esta Unidad de Transparencia y Acceso a la Información giró oficio: UTAIPJ/243/2020 a Ramo 33; por ser del ámbito de sus competencia y responsabilidad, para poder atender de nueva cuenta la solicitud de información hoy recurrida identificada con el número de folio INFOMEX 01669319, en donde requirió al **H. Ayuntamiento de Jalapa, Tabasco**, la siguiente información: -----

"Copia en versión electrónica de las cédulas de verificación de las obras convenidas con recursos del Fondo de Aportaciones para la Infraestructura Social 2019" (sic)

SEGUNDO.- Se tiene por recibido el **Oficio No CR33/JA/109/2020**, signado por el **Arq. Ignacio Silván Cárdenas**, Encargado de Ramo 33, mediante el cual da respuesta al recurso de Revisión RR/DAI/3291/2019-PII derivada de solicitud de información registrada bajo el folio: 01669319 del sistema INFOMEX, e **informa bajo su más estricta responsabilidad lo expuesto en el oficio mencionado**. Por lo que se ordena agregar a los autos, el oficio de cuenta y sus anexos para que surta sus efectos legales correspondientes. -----



**H. Ayuntamiento Constitucional
Jalapa, Tabasco
2018 - 2021**

UNIDAD DE TRANSPARENCIA Y ACCESO A LA INFORMACION PÚBLICA

"2020, Año de Leona Vicario, Benemérita Madre de la Patria".

Es importante hacer notar, que en atención a lo dispuesto en los artículos 6, 73 fracciones I, II y VI, 147 último párrafo de la Ley de Transparencia y Acceso a la Información Pública del Estado de Tabasco y artículo 3 fracciones II y V, artículos 19, 19, 21, 22 y 20 de su Reglamento, este Sujeto Obligado tiene imperativo legal de proteger la privacidad de los datos personales y tal como nos hizo hacer ver el Arquitecto Ignacio Silván Cárdenas, Encargado de Ramo 33 en su oficio antes descrito donde da respuesta al presente asunto, por lo que el día 20 de marzo de 2020, el Comité de Transparencia del H. Ayuntamiento de Jalapa, Tabasco elaboró el ACTA DE TRIGÉSIMA SEXTA SESIÓN EXTRAORDINARIA 2020 DEL COMITÉ DE TRANSPARENCIA DEL H. AYUNTAMIENTO DE JALAPA, TABASCO a través del cual dicho comité confirmó la elaboración de versión pública de las **las cédulas de verificación de las obras convenidas con recursos del Fondo de Aportaciones para la Infraestructura Social 2019**

Por lo anteriormente expuesto, cabe mencionar que el procedimiento para que **las cédulas de verificación de las obras convenidas con recursos del Fondo de Aportaciones para la Infraestructura Social 2019** se proporcionen en versión pública fue puesto a consideración del Comité de Transparencia de este Sujeto Obligado y confirmado a través del acuerdo expuesto en el punto cuarto del ACTA DE LA TRIGÉSIMA SEXTA EXTRAORDINARIA DEL COMITÉ DE TRANSPARENCIA DEL H. AYUNTAMIENTO CONSTITUCIONAL DE JALAPA, TABASCO tomando para dicho fin, procedimiento que se adjunta al presente acuerdo para mejor proveer. -----

CT-AE-038/2020

CUARTO. - Por lo anteriormente expuesto, este Comité de Transparencia con fundamento en el artículo 48 fracción II de la Ley de Transparencia y Acceso a la Información Pública del Estado de Tabasco, bajo las consideraciones expuestas y citas legales correspondientes **confirma presentar la información en versión pública**, respecto a la Resolución de fecha 28 de febrero del año 2020, derivada del Recurso de Revisión RR/DAI/3291/2019-P11, se instruye al Coordinador de Ramo 33, testar la información identificada como confidencial que integra **Fotografías de niños y terceras personas que no son servidores públicos** conforme a los Lineamientos Generales en materia de Clasificación y Desclasificación de la Información, así como para la elaboración de Versiones Públicas, y a su vez una vez recibida la información la Unidad de Transparencia realizar el acuerdo correspondiente en el cual deberá anexar todas las actuaciones realizadas, mismas que deberán hacerse llegar a la solicitante a través del medio que ésta eligió al momento de formular su solicitud. Lo anterior fue aprobado por unanimidad.

TERCERO. - En tal virtud, se ordena proporcionar a la persona interesada, el presente Acuerdo de Disponibilidad en Versión Pública y de manera adjunta toda la información que se detalla en el cuadro siguiente: -----



"2020, Año de Leona Vicario, Benemérita Madre de la Patria".

DOCUMENTACIÓN QUE SE PROPORCIONA ADJUNTO AL PRESENTE ACUERDO

DOC	DESCRIPCIÓN
1	OFICIO UTAIPJ/243/2020
1	OFICIO CR33/JA/109/2020
1	OFICIO CONVOCATORIA A COMITÉ
1	ACTA DE LA TRIGÉSIMA SEXTA SESIÓN EXTRAORDINARIA 2020 DEL COMITÉ DE TRANSPARENCIA DEL H. AYUNTAMIENTO DE JALAPA, TABASCO
1	OFICIO DE NOTIFICACIÓN COMITÉ DE TRANSPARENCIA
	CEDULAS DE VERIFICACIÓN DE LAS OBRAS CONVENIDAS CON RECURSOS DEL FONDO DE APORTACIONES PARA LA INFRAESTRUCTURA SOCIAL 2019 EN VERSIÓN PÚBLICA, PERIODO SEGUNDO Y TERCER TRIMESTRE 2019

Por lo anterior con fundamento en la Ley de Transparencia y Acceso a la Información Pública del Estado de Tabasco, así como en el artículo 45 del Reglamento de la Ley referida, se acuerda la **disponibilidad de la información en versión pública**, concerniente a la solicitud de acceso a la información identificada con el número de folio INFOMEX 01669319 descrita en líneas anteriores cumpliendo con el presente acuerdo lo ordenado mediante la Resolución de fecha 28 de febrero de 2020. -----

CUARTO. - Se hace del conocimiento del solicitante, que esta Unidad de Transparencia y Acceso a la Información, se encuentra a su disposición para aclarar o recibir cualquier duda o comentario generado con motivo del presente acuerdo. Para lo cual, puede dirigirse al módulo de esta Unidad, en el Ayuntamiento de Jalapa, Tabasco, en un horario comprendido entre las 08:00 a las 16:00 horas de lunes a viernes. -----

QUINTO. - Publíquese la solicitud recibida y la respuesta dada en el Portal de Transparencia de este Sujeto Obligado, como lo dispone el artículo 12 de los Lineamientos Generales para el Cumplimiento de las Obligaciones de Transparencia de los Sujetos Obligados en el Estado de Tabasco, para los efectos correspondientes. -----



**H. Ayuntamiento Constitucional
Jalapa, Tabasco
2018 - 2021**

UNIDAD DE TRANSPARENCIA Y ACCESO A LA INFORMACION PÚBLICA

"2020, Año de Leona Vicario, Benemérita Madre de la Patria".

NOTIFÍQUESE el presente acuerdo en los estrados físicos que se encuentran en la Unidad de Transparencia de este Ayuntamiento y agréguese al expediente conformado con motivo de la solicitud presentada de igual forma remítase copia del presente acuerdo a la Titular del Sujeto Obligado, para su conocimiento y en su oportunidad, archívese el presente asunto como total y legalmente concluido. - - - - -

Cúmplase - - - - -

Así lo acuerda, manda y firma, la Licenciada Erika Ivett Aguilar Torres, Coordinadora de la Unidad de Transparencia y Acceso a la Información del H. Ayuntamiento de Jalapa, Tabasco - - - - -

Publicado en la lista de acuerdo de su fecha. - - - - - Conste. - - - - -

Esta hoja de firmas corresponde al Acuerdo de Disponibilidad de la Información en Versión Pública dictado en el expediente relativo a la solicitud de la información identificada con el número de folio 01669319. - - - - -


Lic. Erika Ivett Aguilar Torres
Coordinadora de la Unidad de Transparencia y Acceso a la Información Pública



**H. Ayuntamiento Constitucional
Jalapa, Tabasco
2018 – 2021**

UNIDAD DE TRANSPARENCIA Y ACCESO A LA INFORMACION PÚBLICA

H. AYUNTAMIENTO CONSTITUCIONAL "2020, Año de Leona Vicario, Benemérita Madre de la Patria".
JALAPA, TABASCO, 2019 - 2021
RAMO 33



**ARQ. IGNACIO SILVÁN CARDENAS
COORDINADOR RAMO 33**

**OFICIO No.: UTAIPJ/243/2020
FOLIO DE SOLICITUD DE INF.: 01669319
EXPEDIENTE: RR/DAI/3291/2019-PII
Jalapa, Tabasco, 17 de marzo de 2020**

ASUNTO: Solicitud de Información derivada de Resolución ITAIP

PRESENTE

Por este medio, en consideración que el solicitante interpuso recurso de revisión identificado con número de folio de RR: RR00182019 toda vez que no estuvo conforme con el acuerdo de disponibilidad notificado con fecha 10 de septiembre de 2019, en atención a la solicitud de información identificada con el número de folio INFOMEX 01669319 y en la cual se determinó a través de la resolución del Pleno del Instituto Tabasqueño de Transparencia y Acceso a la Información Pública, MODIFICAR el acuerdo de disponibilidad emitido el 10 de septiembre de 2019; mencionando que el sujeto obligado deberá gestionar nuevamente la solicitud de información para otorgar el pedimento informativo, en consecuencia, ordenó al H. Ayuntamiento de Jalapa dar cumplimiento al fallo que se resuelve.

Por lo que, para estar en condiciones de poder atender la citada resolución, con fundamento en la fracción III del artículo 35 del Reglamento de la Ley de Transparencia y Acceso a la Información Pública del Estado de Tabasco, le solicito en un plazo no mayor a **24 horas** contados a partir de la recepción del presente oficio proporcione la información peticionada en la solicitud que originó la resolución que hoy nos atañe la cual corresponde a: **"Copia en versión electrónica de las cédulas de verificación de las obras convenidas con recursos del Fondo de Aportaciones para la Infraestructura Social 2019"** (Sic)

NO OMITO MANIFESTAR, QUE LA INFORMACIÓN DEBERÁ SER PROPORCIONADA SIEMPRE Y CUANDO SEA DE NATURALEZA PÚBLICA Y NO CONTENGA DATOS DE CARÁCTER CONFIDENCIAL O RESERVA. DE SER ASÍ DEBERÁ SOLICITAR QUE SE CONVOQUE A COMITÉ DE TRANSPARENCIA



**H. Ayuntamiento Constitucional
Jalapa, Tabasco
2018 - 2021**

UNIDAD DE TRANSPARENCIA Y ACCESO A LA INFORMACION PÚBLICA

"2020, Año de Leona Vicario, Benemérita Madre de la Patria".

Se envía la Resolución del recurso RR/DAI/3291/2019-PII dictada por el Pleno del Instituto Tabasqueño de Transparencia y Acceso a la Información Pública.

Solicitando que la información sea entregada de manera impresa y por medios magnéticos.

Sin otro particular y esperando pronta respuesta, le envío un cordial saludo.

ATENTAMENTE


LIC. ERIKA IVETT AGUILAR TORRES
COORDINADORA DE LA UNIDAD DE TRANSPARENCIA
Y ACCESO A LA INFORMACIÓN PÚBLICA



UNIDAD DE
TRANSPARENCIA



**H. Ayuntamiento Constitucional
Jalapa, Tabasco
2018 - 2021**



**Dirección de Obras, Ordenamiento Territorial y Servicios Municipales
Coordinación del Ramo 33**

"2020, Año de Leona Vicario, Benemérita Madre de la Patria"

Jalapa, Tabasco, 18 de Marzo de 2020
Dependencia: Coordinación del Ramo 33
Oficio: CR33/JA/109/2020

Asunto: respuesta a la solicitud de información

Lic. Erika Ivett Aguilar Torres
Coordinadora de la Unidad de Transparencia
Y acceso a la Información Pública.
Presente.

En contestación al Oficio No. UTAIPJ/243/2020 y con No. de Folio de solicitud de información: 01669319, Expediente RR/DAI/3291/2019-PII con fecha 17 de Marzo de 2020, donde el solicitante interpuso recurso de revisión identificado con numero de folio de RR: RR00182019 toda vez que no estuvo conforme con el acuerdo de disponibilidad notificado con fecha 10 de Septiembre de 2019, en atención a la solicitud de información identificado con el numero de folio INFOMEX 01669319 y que se nos pide proporcionar la información peticionada:

"Copia en versión electrónica de las Cédulas de Verificación de las obras convenidas con Recursos de Fondo de Aportaciones para la Infraestructura Social 2019 (Sic.)".

Por lo anterior, se envía de forma impresa las cédulas de verificación del 2do trimestre Abril-Junio y 3er trimestre Julio-Septiembre, cabe mencionar que en el primer trimestre Enero-Marzo, no se realizó cédulas de verificación.

Por otra parte, en relación a las cédulas de verificación le solicito que convoque al comité de transparencia toda vez que obran imágenes de niños y terceras personas ajenas al servicio público. Lo anterior de conformidad en el art. 124 de la ley de transparencia y acceso a la información pública del estado de tabasco.

Sin otro particular, le envío un cordial saludo.

ATENTAMENTE

Arq. Ignacio Silvan Cárdenas.
Encargado de la Coordinación del Ramo 33



.C.P.- Archivo



**H. Ayuntamiento Constitucional
Jalapa, Tabasco
2018 - 2021**

UNIDAD DE TRANSPARENCIA Y ACCESO A LA INFORMACION PÚBLICA

Handwritten signature: *Pavel...*
Date: 19 MAR. 2020
Handwritten initials: *lizo py*


"2020, Año de Leona Vicario, Benemérita Madre de la Patria".

**JALAPA, TABASCO; A 19 DE MARZO DE 2020
OFICIO No: UTAIPJ/250/2020
ASUNTO: CONVOCATORIA A COMITÉ DE
TRANSPARENCIA**

**LIC. EMMA SABINA TOSCANO AVALOS
DIRECTORA DE ASUNTOS JURÍDICOS
PRESIDENTE COMITÉ DE TRANSPARENCIA**

**L.C.P. JESSICA AHUJA HERNÁNDEZ
DIRECTORA DE FINANZAS
PRIMER VOCAL**

**M.A. REYNA ISABEL CLEMENTE CUSTODIO
DIRECTORA DE ADMINISTRACIÓN
SEGUNDO VOCAL**



RECIBIDO

Presente


En atención al oficio CR33/JA/109/2020 girado por la Coordinación de Ramo 33, en el que solicitan convocar a Comité de Transparencia en relación al recurso de revisión RR/DAI/3291/2019-P11 derivado de la solicitud de información con número de folio 01669319 donde se requiere: *"Copia en versión electrónica de las cédulas de verificación de las obras convenidas con recursos del Fondo de Aportaciones para la Infraestructura Social 2019 (Sic)"*, les solicito convocar a Comité de Transparencia con la finalidad de que se efectuó la Trigésima Sexta Sesión Extraordinaria el día 20 de marzo a las 09:00 horas para que dicho órgano colegiado analice la información solicitada, y en su caso confirme la versión pública de la misma, toda vez que obran fotografías de niños y terceras personas que no son servidores públicos.

Lo anterior de conformidad con el artículo 108 y 124 de la Ley de Transparencia y Acceso a la Información Pública del Estado de Tabasco.

ATENTAMENTE

**Lic. Erika Ivett Aguilar Torres
Coordinadora de la Unidad de Transparencia y
Acceso a la Información Pública.**

H. AYUNTAMIENTO CONSTITUCIONAL DE
JALAPA, TABASCO, 2018 - 2021
DIRECCIÓN DE ASUNTOS JURÍDICOS





**H. Ayuntamiento Constitucional
Jalapa, Tabasco
2018 – 2021**

UNIDAD DE TRANSPARENCIA Y ACCESO A LA INFORMACION PÚBLICA

"2020, Año de Leona Vicario, Benemérita Madre de la Patria".

ACTA DE LA TRIGÉSIMA SEXTA SESIÓN EXTRAORDINARIA 2020 DEL COMITÉ DE TRANSPARENCIA Y ACCESO A LA INFORMACIÓN PÚBLICA DEL MUNICIPIO DE JALAPA, TABASCO.

En la Ciudad de Jalapa, Tabasco, siendo las 09:00 horas del 20 de marzo del año 2020, reunidos en el lugar que ocupa la Sala de Cabildo del Ayuntamiento de Jalapa, Tabasco, estando presentes los integrantes del Comité de Transparencia y Acceso a la Información Pública del Municipio de Jalapa, Tabasco; Lic. Emma Sabina Toscano Avalos, Presidenta y Directora de Asuntos Jurídicos, L.C.P. Jessica Ahuja Hernández, Primer Vocal y Directora de Finanzas Municipal, y M.A. Reyna Isabel Clemente Custodio Segundo Vocal y Directora de Administración, por lo que habiendo quórum legal, inicia la **Trigésima Sexta Sesión Extraordinaria 2020** del Comité de Transparencia y Acceso a la Información Pública del Municipio de Jalapa, Tabasco, para el análisis de los asuntos del orden del día previamente circulado entre los integrantes del Comité. -----

ORDEN DEL DÍA

PRIMERO. - Lista de Asistencia y Declaración de Quórum Legal.

SEGUNDO. - Lectura y Aprobación del Orden del Día.

TERCERO. – Análisis y valoración de las documentales (información) presentada por el Coordinador de Ramo 33, en relación a la resolución emitida por el Instituto Tabasqueño de Transparencia y Acceso a la Información Pública respecto al recurso de revisión RR/DAI/3291/2019-PII derivado de la solicitud con número de folio 01669319, las cuales contiene información de carácter confidencial. p

CUARTO. – Acuerdo Extraordinario

QUINTO. -Clausura de la reunión. -----

DESAHOGO DEL ORDEN DEL DÍA

PRIMERO. - Se procede al pase de lista de asistencia, encontrándose presentes los integrantes del Comité de Transparencia y Acceso a la Información Pública del Municipio de Jalapa, Tabasco. Por lo que se declara el Quórum legal necesario para continuar con la presente sesión. p

SEGUNDO. - Se da lectura al orden del día previamente circulado a los integrantes, y se aprueba en todos y cada uno de sus puntos el Orden del día correspondiente a la **Trigésima Sexta Sesión** p



**H. Ayuntamiento Constitucional
Jalapa, Tabasco
2018 - 2021**

UNIDAD DE TRANSPARENCIA Y ACCESO A LA INFORMACION PÚBLICA

"2020, Año de Leona Vicario, Benemérita Madre de la Patria".

Extraordinaria 2020 del Comité de Transparencia y Acceso a la Información Pública del Municipio de Jalapa, Tabasco.

TERCERO. - En el desahogo del tercer punto del orden del día, se procedió al análisis y valoración de las documentales (información) remitidas por la Coordinadora de Transparencia y Acceso a la Información Pública, en el orden siguiente:

La presidenta del Comité de Transparencia del H. Ayuntamiento del Municipio de Jalapa Tabasco, la Lic. Emma Sabina Toscano Avalos, expone lo siguiente:

El 19 de marzo de este año, la Titular de la Unidad de Transparencia convocó a este Comité de Transparencia, para sesionar día de hoy, con la finalidad de poder confirmar la elaboración de la versión pública de la información relacionada a las cédulas de verificación de las obras convenidas con recursos del Fondo de Aportaciones para la Infraestructura Social 2019, y así dar contestación a lo ordenado en la resolución de fecha 28 de febrero del año 2020, derivada del Recurso de Revisión identificado como RR/DAI/3291/2019-PII, mismo que se relaciona con la solicitud de información que se recibió mediante el sistema INFOMEX-PNT con número de folio **01669319** en la cual requirieron lo siguiente:

"Copia en versión electrónica de las cédulas de verificación de las obras convenidas con recursos del Fondo de Aportaciones para la Infraestructura Social 2019"(Sic)

La presidenta del Comité de Transparencia da uso de la voz a la Lic. Erika Ivett Aguilar Torres, Titular de la Unidad de Transparencia del H. Ayuntamiento de Jalapa, Tabasco la cual expone lo siguiente:
Ahora bien se informa que dentro de los documentos solicitados se encuentran datos personales que deben ser protegidos en relación a **FOTOGRAFÍAS DE NIÑOS Y TERCERAS PERSONAS QUE NO SON SERVIDORES PÚBLICOS** por lo tanto con fundamento en artículo 3, fracción XIII, XXV y XXXIV, 124 de la Ley de Transparencia y Acceso a la Información Pública del Estado de Tabasco; y de los Lineamientos para la protección de Datos Personales en posesión de los Sujetos Obligados del Estado de Tabasco, por estar dentro de la clasificación como identificables los datos que se encuentran en los documentos exhibidos por el Coordinador de Ramo 33, Arq. Ignacio Silván Cárdenas por el cual deben de entregarse los documentos en VERSIÓN PÚBLICA; el cual se procede a leer los ordenamientos mencionados con antelación:

Artículo 3 de la Ley de Transparencia y Acceso a la Información. - Para los efectos de esta Ley, se entenderá por:

....

XIII. Información Confidencial: La información en poder de los Sujetos Obligados, relativa a los datos personales, protegidos por el derecho fundamental a la privacidad;

...



**H. Ayuntamiento Constitucional
Jalapa, Tabasco
2018 – 2021**

UNIDAD DE TRANSPARENCIA Y ACCESO A LA INFORMACION PÚBLICA

"2020, Año de Leona Vicario, Benemérita Madre de la Patria".

XXV. Protección de Datos Personales: La garantía de tutela de la privacidad de datos personales en poder de los Sujetos Obligados;

...

XXXIV. Versión Pública: Documento o Expediente en el que se da acceso a información, eliminando u omitiendo las partes o secciones clasificadas.

Artículo 108. La clasificación es el proceso mediante el cual el Sujeto Obligado determina que la información en su poder actualizar alguno de los supuestos de reserva o confidencialidad, de conformidad con lo dispuesto en el presente Título. Los supuestos de reserva o confidencialidad previstos en las leyes deberán ser acordes con las bases, principios y disposiciones establecidos en la Ley General y la presente Ley y, en ningún caso, podrán contravenirlos. Los titulares de las Áreas de los Sujetos Obligados serán los responsables de clasificar la información, de conformidad con lo dispuesto en la Ley General y en la presente Ley.

Artículo 124.- Se considera información confidencial la que contiene datos personales concernientes a una persona identificada o identificable.

La información confidencial no estará sujeta a temporalidad alguna y sólo podrán tener acceso a ella los titulares de la misma, sus representantes y los Servidores Públicos facultados para ello.

...

Lineamientos para la protección de Datos Personales en posesión de los Sujetos Obligados del Estado de Tabasco, en su numeral 22, inciso a):

22. Los datos personales que se encuentren almacenados en el Sistema, se clasificarán de la siguiente manera:

a) **Identificables.** Aquellos comunes a las personas y que son de primera mano, como lo son el domicilio, nombre, fotografía, lugar y fecha de nacimiento, edad, nacionalidad, números telefónicos particulares, Registro Federal de Contribuyentes, firma, números de identificación personal con referencia en alguna base de datos Clave Única de Registro Poblacional, matrícula del Servicio Militar Nacional, pasaporte, IFE, y demás similares que hagan identificable a la persona.

Lineamientos de la ley de Protección de Datos personales en Posesión de Sujetos Obligados del Estado de Tabasco.

Artículo 34. El Responsable deberá indicar los datos personales solicitados para el tratamiento que llevará a cabo, para lo cual deberá distinguir expresamente los datos personales de carácter sensible.



**H. Ayuntamiento Constitucional
Jalapa, Tabasco
2018 – 2021**

UNIDAD DE TRANSPARENCIA Y ACCESO A LA INFORMACION PÚBLICA

"2020, Año de Leona Vicario, Benemérita Madre de la Patria".

CT-AE-038/2020

CUARTO. - Por lo anteriormente expuesto, este Comité de Transparencia con fundamento en el artículo 48 fracción II de la Ley de Transparencia y Acceso a la Información Pública del Estado de Tabasco, bajo las consideraciones expuestas y citas legales correspondientes **confirma presentar la información en versión pública**, respecto a la Resolución de fecha 28 de febrero del año 2020, derivada del Recurso de Revisión RR/DAI/3291/2019-PII, se instruye al Coordinador de Ramo 33, testar la información identificada como confidencial que integra **Fotografías de niños y terceras personas que no son servidores públicos** conforme a los Lineamientos Generales en materia de Clasificación y Desclasificación de la Información, así como para la elaboración de Versiones Públicas, y a su vez una vez recibida la información la Unidad de Transparencia realizar el acuerdo correspondiente en el cual deberá anexar todas las actuaciones realizadas, mismas que deberán hacerse llegar a la solicitante a través del medio que ésta eligió al momento de formular su solicitud. Lo anterior fue aprobado por unanimidad.

QUINTO. - Una vez desahogado todos y cada uno de los puntos, el cual se da terminado el Orden del Día y por ello se declara clausurado los trabajos de esta sesión, siendo las 10:00 horas del día veinte de marzo del año dos mil veinte, firmado al margen y al calce quienes intervinieron en esta reunión, para mayor constancia y validez de la misma.



**H. Ayuntamiento Constitucional
Jalapa, Tabasco
2018 – 2021**

UNIDAD DE TRANSPARENCIA Y ACCESO A LA INFORMACION PÚBLICA

"2020, Año de Leona Vicario, Benemérita Madre de la Patria".

**INTEGRANTES DEL COMITÉ DE TRANSPARENCIA Y ACCESO A LA INFORMACIÓN
DEL MUNICIPIO DE JALAPA, TABASCO.**

PRESIDENTE

LIC. EMMA SABINA TOSCANO AVALOS

Directora de la Unidad de Asuntos Jurídicos

PRIMER VOCAL

L.C.P. JESSICA AHUJA HERNÁNDEZ

Directora de Finanzas Municipal

SEGUNDO VOCAL

M.A. REYNA ISABEL CLEMENTE CUSTODIO

Directora de Administración

Se testan fotografias de niños y terceras personas que no son servidores publicos. De conformidad con el artículo 124 de la LTAIPET, y del inciso a) del Lineamiento 22 de los Lineamientos Para la Protección de Datos Personales en Posesión de Sujetos Obligados del Fed. de Tabasco. Lo anterior conforme a lo determinado en la 36 Sesión Extraordinaria del Comité de Transparencia



BIENESTAR
MINISTERIO DE BIENESTAR

CEDULA DE VERIFICACION Y SEGUIMIENTO DE OBRA

NOMBRE DEL PROYECTO: **SUBMINISTRO DE EQUIPO DE BOMBEO Y BOMBA DOSIFICADORA DE HIPOCLORITO DE SODIO PARA EL MANEJO DE AGUA POTABLE EN LA RA, AQUILES SERDAN 1RA SECC. EN EL MUNICIPIO DE JALAPA, TABASCO**

ESTADO	27	FECHA DE VERIFICACION	DIA	MES	AÑO
MUNICIPIO	009	DIRECTA	01	07	2019
NOMBRE DE LA LOCALIDAD	AQUILES SERDAN 1RA SECCION	COMPLEMENTARIA	X	FISE	FONDO
CLAVE DE LA LOCALIDAD	270090045				X
NO. AGEB (3 digitos)	N/A				


CONTRIBUCION A LA POBREZA (CARENCIA)		FASE DE LA OBRA (VERIFICACION)	INICIO EN PROCESO	22/04/2019	FECHA
SERVICIOS BASICOS DE LA VIVIENDA	X	TERMINADA	X	31/05/2019	
ACCESO A SERVICIOS DE SALUD					
REZAGO EDUCATIVO					
CARENCIA ALIMENTARIA					
NO APLICA					

TECHO	MURO	DRENAJE	RED AGUA POTABLE	CARGAMO	PLANTA TRATAMIENTO	POZO	ALCANTARILLADO	LINEA CONDUCCION
							X	

TIPO DE OBRA (RUBRO)	CAMINO / CARRETERA	COMEDOR COMUNITARIO	ALUMBRADO PUBLICO	CALLE	GUARNICION Y BANQUETA	PAVIMENTACION	SEMALETTA

AGUA Y SANEAMIENTO	URBANIZACION	HOSPITAL, CENTRO DE SALUD, UNIDAD MEDICA, DISPENSARIO	AULA, COMEDOR, SANITARIO	EDUCACION	OTROS

APORTACION FISMOF O FISE	47,150.52	OTRA FUENTE FEDERAL	\$	FUENTE ESTATAL	\$	FUENTE MUNICIPAL	\$	OTROS	\$	COSTO TOTAL	47,150.52
--------------------------	-----------	---------------------	----	----------------	----	------------------	----	-------	----	-------------	-----------



FOTOGRAFIAS DE LA OBRA

Se testaron fotografías de Niños y terceras personas que no son servidores públicos. De conformidad con el artículo 124 de la LTAIPET y del inciso a) del Lineamiento 22 de los Lineamientos para la Protección de Datos Personales en posesión de los Sujetos Obligados del Gob de Tabasco, control conforme a lo dictaminado en la 36 sesión extraordinaria del Comité de Transparencia.


BENESTAR
ORGANISMO DE DEFENSA DEL CIUDADANO

CEDELA DE VERIFICACION Y SEGUIMIENTO DE OBRA

<input checked="" type="checkbox"/>	SI	<input type="checkbox"/>	NO
<input type="checkbox"/>	SI	<input checked="" type="checkbox"/>	NO
<input type="checkbox"/>	SI	<input checked="" type="checkbox"/>	NO
<input checked="" type="checkbox"/>	REGULAR	<input type="checkbox"/>	IRREGULAR

MAPA DE UBICACION GEOGRAFICA DE LA OBRA

MAPA DE UBICACION ESPECIFICA



GOOGLE MAP LINK
<https://www.google.com/maps/@17.6238039, -92.7434821, 22.89221M/@17.6238039, -92.7434821, 7.52m/data=!3m1!1e3!1m1!1s0x0:0x0186f21d178257819d:92739233>

REFERENCIAS (ubicación colonia, poblado, ranchería, calle, parajes, lugares de referencia, etc.)
 Partiendo de la Ciudad de Jalapa, tomando la glorieta Jalapa-Macuspán a 3.45 km, doblas a mano izquierda, entrando por el Ejido San Miguel Atuera continuas derecho a 13.35 km.

REPORTE DE INCIDENCIAS

NO EXISTE

ENLACE FIAS

NOMBRE: ARO. CRUZ ANTONIO JIMENEZ JIMENEZ
 FIRMA:

Se testan fotografias de ninas y terceras personas que no son servidores publicos. De conformidad con el articulo 17.9 de la CTAFET y del inciso a) del Lineamiento 22 de los lineamientos para la Proteccion de Datos Personales en Posesion de los Sujetos Obligados del Edo de Tabasco lo anterior conforme lo dictaminado en la 36 sesion ordinaria del Comité de Transparencia

BIENESTAR

CEJULA DE VERIFICACION Y SEGUIMIENTO DE OBRA

MINISTERIO DE EQUIPO DE BOMBERO Y BOMBA DOSIFICADORA DE HIPOCLORITO DE SODIO PARA EL MANEJO DE AGUA POTABLE EN LA RA. SAN CRISTOBAL 1RA SECC. JALAPA, TABASCO

NOMBRE DEL PROYECTO

ESTADO	27	FECHA DE VERIFICACION	DIA	MES	AÑO
MUNICIPIO	009	DIRECTA	01	07	2019
NOMBRE DE LA LOCALIDAD	SAN CRISTOBAL 1RA. SECCION	COMPLEMENTARIA			
CLAVE DE LA LOCALIDAD	270990024				
NO. AGEB (13 digitos)	N/A				

CONSTRUCCION A LA POBREZA (CARENCIA)		INICIO EN PROCESO	60	22/04/2019	FECHA
SERVICIOS BASICOS DE LA VIVIENDA	X	TERMINADA	X	31/05/2019	
CUIDADO Y ESPACIOS EN LA VIVIENDA					
ACCESO A SERVICIOS DE SALUD					
REZAGO EDUCATIVO					
CARENCIA ALIMENTARIA					
NO APTICA					

FASE DE LA OBRA (VERIFICACION)		ZONA DE ATENCION PRIORITARIA (ZAP)		LOCALIDAD 2 GRADOS DE REZAGO SOCIAL MAS ALTO	
		ACREDITACION DE POBREZA EXTREMA (APE)			X

TECHO		DRENAJE		CAMINO / CARRETERA		HOSPITAL, CENTRO DE SALUD, UNIDAD MEDICA, DISPENSARIO	
MURO		RED AGUA POTABLE		COMEDOR COMUNITARIO		AULA, COMEDOR, SANITARIO	
PISO		CARCAMO		ALUMBRADO PUBLICO			
SANITARIO		PLANTA TRATAMIENTO		CALLE			
CUARTO		POZO	X	GUARNICION Y BANQUETA			
CISTERNA		ALCANTARILLADO		PAVIMENTACION			
ELECTRIFICACION		LINEA CONDUCCION		SENALETICA			

TIPO DE OBRA (RUBRO)		URBANIZACION		OTROS	

APORTACION FMSDF O FISE	50,769.72 \$	OTRA FUENTE FEDERAL		OTROS	

COSTO DEL PROYECTO		FUENTE ESTATAL	5 \$	FUENTE MUNICIPAL	5 \$	OTROS	5 \$	COSTO TOTAL	50,769.72 \$
--------------------	--	----------------	------	------------------	------	-------	------	-------------	--------------



FOTOGRAFIAS DE LA OBRA


<input checked="" type="checkbox"/>	SI
<input type="checkbox"/>	SI
<input type="checkbox"/>	SI
<input checked="" type="checkbox"/>	REGULAR

<input type="checkbox"/>	NO
<input checked="" type="checkbox"/>	NO
<input checked="" type="checkbox"/>	NO
<input type="checkbox"/>	IRREGULAR

¿EXISTE COMITÉ COMUNITARIO QUE AVALE LA OBRA?
 ¿EXISTE INCONFORMIDADES DE LOS HABITANTES POR LA OBRA?
 A SU PARECER, ¿REQUIERE LA OBRA DE ALGUN ESTUDIO DE IMPACTO AL MEDIO AMBIENTE?
 ¿EN QUE TIPO DE ASENTAMIENTO ESTA UBICADA LA OBRA?

MAPA DE UBICACION GEOGRAFICA DE LA OBRA

MAPA DE UBICACION ESPECIFICA



GOOGLE MAP LINK
<https://www.google.com/maps/place/Barra+Luz+5079,+9°46'32.7471527°N/92.7084208,745m/data=!3m1!1e3!1m1!1s3!1m4!1s-0x0:0x01b0213d17841e36d4:92.7042321>
 @17.8410836,

REFERENCIAS (ubicacion colonia, poblado, rancho, calle, parcelas, lugares de referencia, etc.)
 Conduce por 20 de Noviembre. 2 min (650 metros) Conduce por Villa Hermosa - Chetumal/México 186. 29 min (29.5 km) Conduce hacia tu destino. 13 min (8.4 km)

REPORTE DE INCIDENCIAS

NO EXISTE



ENLACE FALS

NOMBRE: ARO. CRUZ ANTONIO JIMENEZ JIMENEZ

FIRMA:

Se están fotografías de niños y terceros personas que no son servidores públicos. De conformidad con el artículo 124 de la LTAIPET y del caso a) del Lineamiento 22 de los Lineamientos Para la Protección de Datos Personales en Posesión de los Órganos Obligados del Gbo. de Tabasco. Lo anterior conforme a lo determinado en la 3ª sesión extraordinaria del Comité de Transparencia

BIENESTAR			CEDULA DE VERIFICACION Y SEGUIMIENTO DE OBRA			Page: 1/2
SUMINISTRO DE EQUIPO DE BOMBERO Y BOMBA DOSCARGADORA DE HIPOCORTO DE SODIO PARA EL MANEJO DE AGUA POTABLE EN LA RA. SAN CRISTOBAL 2DA. SECC. JALAPA, TABASCO.						
NOMBRE DEL PROYECTO						
ESTADO	27	FECHA DE VERIFICACION	DIA	MES	AÑO	
MUNICIPIO	009		01	07	2019	
NOMBRE DE LA LOCALIDAD	SAN CRISTOBAL 2DA. SECCION					
CLAVE DE LA LOCALIDAD	270090038					
NO. AGEB (13 dígitos)	N/A					
CONTRIBUCION A LA POBREZA (CARENCIA)			TPO DE OBRA			
SERVICIOS BASICOS DE LA VIVIENDA	X		DIRECTA	X		
CALIDAD Y ESPACIOS EN LA VIVIENDA			COMPLEMENTARIA			
ACCESO A SERVICIOS DE SALUD						
REZAGO EDUCATIVO						
CARENCIA ALIMENTARIA						
NO APLICA						
FASE DE LA OBRA (VERIFICACION)			INICIO			
			EN PROCESO			
			TERMINADA			
ZONA (FOCALIZACION)			ZONA DE ATENCION PRIORITARIA (ZAP)			
			LOCALIDAD 2 GRADOS DE REZAGO SOCIAL MAS ALTO			
			ACREDITACION DE POBREZA EXTREMA (APE)			
TIPO DE OBRA (RUBRO)			URBANIZACION			
TECHO			CAMINO / CARRETERA			
MURO			COMEDOR COMUNITARIO			
PISO			ALUMBRADO PUBLICO			
SANTUARIO			CALLE			
CUARTO			GUARNICION Y BANQUETA			
CISTERNA			PAVIMENTACION			
ELECTRIFICACION			SIGNALITICA			
VIVIENDA			HOSPITAL, CENTRO DE SALUD, UNIDAD MEDICA, DISPENSARIO			SALUD
			AULA, COMEDOR, SANTUARIO			EDUCACION
						OTROS
COSTO DEL PROYECTO						
APORTACION FISIND O PSE		50,769.72	FUENTE ESTATAL			
OTRA FUENTE FEDERAL			FUENTE MUNICIPAL			
			OTROS			
COSTO TOTAL						50,769.72



FOTOGRAFIAS DE LA OBRA

<input checked="" type="checkbox"/>	SI
<input type="checkbox"/>	SI
<input type="checkbox"/>	SI
<input checked="" type="checkbox"/>	REGULAR

<input type="checkbox"/>	NO
<input checked="" type="checkbox"/>	NO
<input type="checkbox"/>	NO
<input checked="" type="checkbox"/>	IRREGULAR

¿EXISTE COMITÉ COMUNITARIO QUE AVALE LA OBRA?
 ¿EXISTE INCONFORMIDADES DE LOS HABITANTES POR LA OBRA?
 A SU PARECER, ¿REQUIERE LA OBRA DE ALGUN ESTUDIO DE IMPACTO AL MEDIO AMBIENTE?
 ¿EN QUE TIPO DE ASENTAMIENTO ESTA UBICADA LA OBRA?

MAPA DE UBICACIÓN GEOGRAFICA DE LA OBRA

MAPA DE UBICACION ESPECIFICA



GOOGLE MAP LINK
<https://www.google.com/maps/place/17%2C%2070.7%2144974%2C%2092.7%27W/@17.8390759,92.7088755,755m/data=!3m2!1e3!1e4!1m5!1m4!1s0-0-0x018m218d17.8390759:4d492.7078868>

REFERENCIAS (ubicación: colonia, poblado, rancharía, calle, parcelas, lugares de referencia, etc.)
 En la rotonda, continúa derecho 3 mln (3,0 km) Continúa hacia Cacaos - La Granja. 19 mln (13,2 km) Conduce por Villahermosa - Chetumal México 186. 9 mln (9,6 km) Conduce hacia tu destino. 12 mln (7,8 km)

REPORTE DE INCIDENCIAS

NO EXISTE

ENLACE PAIS

NOMBRE: ARO. CRUZ ANTONIO JIMENEZ JIMENEZ

FIRMA:

Se testan fotograficas de niños y terceras personas que no son servidores públicos. De conformidad con el artículo 129 de la LTAIPEF, y del inciso a) del lineamiento 22 de los lineamientos Rio la Pata de Datos Personales en Posesión de los Sujetos Obligados del folio de tabaseo. Lo anterior conforme a lo dictaminado en la 26 sesión extraordinaria del Comité de Transparencia

BIENESTAR

CEDULA DE VERIFICACION Y SEGUIMIENTO DE OBRA


NOMBRE DEL PROYECTO: **SUMINISTRO DE EQUIPO DE BOMBERO PARA EL MANEJO DE AGUA POTABLE EN LA RA. SAN JUAN EL ALTO 2DA. SECC. JALAPA, TABASCO.**

ESTADO	27	FECHA DE VERIFICACION	DIA	01	MES	07	AÑO	2019
MUNICIPIO	009	TIPO DE OBRA	COMPLEMENTARIA					
NOMBRE DE LA LOCALIDAD	SAN JUAN EL ALTO 2DA. SECCION	DIRECTA	X					
CLAVE DE LA LOCALIDAD	270090026	INDIRECTA						
NO. AGEB (13 dígitos)	N/A	COMPLEMENTARIA	X					

CONTRIBUCION A LA POBREZA (CARENCIA)		INICIO	X	22/04/2019	FECHA	
SERVICIOS BASICOS DE LA VIVIENDA	X	EN PROCESO	X	31/05/2019		
ACCESO A SERVICIOS DE SALUD		TERMINADA				
REZAGO EDUCATIVO		ZONA DE ATENCION PRIORITARIA (ZAP)				
CARENCIA ALIMENTARIA		LOCALIDAD 2 GRADOS DE REZAGO SOCIAL MAS ALTO				X
NO APLICA		ACREDITACION DE POBREZA EXTREMA (APE)				

TECHO		DRENAJE		CAMINO / CARRETERA		HOSPITAL, CENTRO DE SALUD, UNIDAD MEDICA, DISPENSARIO	
MURO		RED AGUA POTABLE		COMEDOR COMUNITARIO		SAJUD	
PISO		CARGAMO		ALUMBRADO PUBLICO		AYUA, COMEDOR, SANITARIO	
SANITARIO		PLANTA TRATAMIENTO		CALLE		EDUCACION	
CUARTO		POZO	X	GUARNICION Y BANQUETA		OTROS	
OSTRINA		ALCANTARILLADO		PAYMENTACION			
ELECTRIFICACION		LINEA CONDUCCION		SENALETICA			

APORTACION FINANCIERA O FISE	131,868.80	OTRA FUENTE FEDERAL		FUENTE ESTATAL		FUENTE MUNICIPAL		OTROS		COSTO TOTAL	131,868.80
------------------------------	------------	---------------------	--	----------------	--	------------------	--	-------	--	-------------	------------



FOTOGRAFIAS DE LA OBRA

BENESTAR

GEDULA DE VERIFICACION Y SEGUIMIENTO DE OBRA

<input checked="" type="checkbox"/>	SI
<input type="checkbox"/>	NO
<input type="checkbox"/>	SI
<input checked="" type="checkbox"/>	NO
REGULAR	

<input type="checkbox"/>	NO
<input checked="" type="checkbox"/>	SI
<input type="checkbox"/>	NO
<input checked="" type="checkbox"/>	SI
IRREGULAR	

¿EXISTE COMITÉ COMUNITARIO QUE AVALE LA OBRA?
¿EXISTE INCONFORMIDADES DE LOS HABITANTES POR LA OBRA?
¿A SU PARECER, REQUIERE LA OBRA DE ALGUN ESTUDIO DE IMPACTO AL MEDIO AMBIENTE?
¿EN QUE TIPO DE ASENTAMIENTO ESTA UBICADA LA OBRA?

MAPA DE UBICACION GEOGRAFICA DE LA OBRA

MAPA DE UBICACION ESPECIFICA



GOOGLE MAP LINK

<https://www.google.com/maps/place/7%27N+92%27W/@17.4585,130.1481,15m/data=!3m1!1e3!1m2!1s30.1481!1s92.2717!1s71.54685>

REFERENCIAS (ubicación colonia, poblado, rancho, calle, paralelas, lugares de referencia, etc.)
Conduce por 20 de Noviembre, 2 min (650 metros) Toma Villahermosa - Chetumal/México 188 hacia Cacacos - La Granja, 25 min (23.5 km)

REPORTE DE INCIDENCIAS

NO EXISTE


ENLACE FAS

NOMBRE: ARO. CRUZ ANTONIO JIMENEZ JIMENEZ

FIRMA:

Se tienen fotografías de niños y jóvenes personas que no son servidores públicos. De conformidad con el artículo 124 de la LTAIPET y del inciso a) de los Lineamientos 22 de los Lineamientos para la Protección de Datos Personales en Posesión de los Sujetos Obligados del Estado de Tabasco. Lo anterior conforme a lo establecido en la 26 sesión extraordinaria del Comité de Transparencia.

BIENESTAR		CEDULA DE VERIFICACION Y SEGUIMIENTO DE OBRA		NOMBRE DEL PROYECTO		SUMINISTRO DE EQUIPO DE BOMBERO Y BOMBA DOSIFICADORA DE HIPOCLORITO DE SODIO PARA EL MANEJO DE AGUA POTABLE EN LA RA. MERIDA Y GUARUMO JALAPA, TABASCO.	
ESTADO	27	MUNICIPIO	009	FECHA DE VERIFICACION	DIA	MES	AÑO
NOMBRE DE LA LOCALIDAD	MERIDA Y GUARUMO	CLAVE DE LA LOCALIDAD	270090019	DIRECTA	X	07	2019
NO. AGEB (13 dígitos)	N/A	COMPLEMENTARIA		TIPO DE OBRA		FONDO	
CONTRIBUCION A LA POBREZA (CARENCIA)		INICIO	X	22/04/2019		FISE	X
SERVICIOS BASICOS DE LA VIVIENDA	X	EN PROCESO	X	31/05/2019		SISTEMA MIDS	SISTEMA STU
CALIDAD Y ESPACIOS EN LA VIVIENDA		TERMINADA				FOLIO	FOLIO
ACCESO A SERVICIOS DE SALUD						118813	TAB190401607692
REZAGO EDUCATIVO		ZONA (PROCLADACION)	ZONA DE ATENCION PRIORITARIA (ZAP)	FECHA		UNIDAD	
CARENCIA ALIMENTARIA			LOCALIDAD 2 GRADOS DE REZAGO SOCIAL MAS ALTO			PZA	
NO AFILICA			AGREDITACION DE POBREZA EXTREMA (APE)			NO. DE ACCIONES	
						CANTIDAD	1
TECHO		DRENAJE		TIPO DE OBRA (RUBRO)			
MURO		RED AGUA POTABLE	CAMINO / CARRETERA			HOSPITAL, CENTRO DE SALUD, UNIDAD MEDICA, DISPENSARIO	
PISO		CARCAMO	COMEDOR COMUNITARIO			AULA, COMEDOR, SANITARIO	
SANITARIO		PLANTA TRATAMIENTO	ALUMBRADO PUBLICO			EDUCACION	
CUARTO		POZO	CALLE			OTROS	
CISTERNA	X	ALCANTARILLADO	GUARNICION Y BANQUERA				
ELECTRIFICACION		LINEA CONDUCCION	PAVIMENTACION				
			SENALETICA				
APORTACION FISICO O FSE		COSTO DEL PROYECTO					
\$ 47,150.52	\$	FUENTE ESTATAL	FUENTE MUNICIPAL	OTROS	\$	COSTO TOTAL	
		\$	\$			\$ 47,150.52	




<input checked="" type="checkbox"/>	SI
<input type="checkbox"/>	NO
<input type="checkbox"/>	SI
<input type="checkbox"/>	NO
<input checked="" type="checkbox"/>	REGULAR
<input type="checkbox"/>	IRREGULAR

<input type="checkbox"/>	NO
<input checked="" type="checkbox"/>	SI
<input type="checkbox"/>	NO
<input checked="" type="checkbox"/>	REGULAR
<input type="checkbox"/>	IRREGULAR

MAPA DE UBICACION GEOGRAFICA DE LA OBRA

MAPA DE UBICACION ESPECIFICA



GOOGLE MAP LINK
<https://www.google.com/maps/dir/7.823379,-72.794245/Amona%20Cajaleno+Bancomer+Suc+del+pa+Toba+co,+Palo+iso+592+FN,+Centro,+86000+Mila+pa,+Tab,+@17.721437,-72.8106948,170t5m/data=!3m1!1e3!1m12!1m11!1m3!1m2!1d-72.794245!1d7.8213291!1m5!1m1!1s+0x85e4c498384729b5:0x643a4c218b5f0b28!1m2!1d-72.8116021!1d17.7204003!1e0>

REFERENCIAS (ubicación colonia, poblado, ranchería, calle, parcelas, lugares de referencia, etc.)
En la rotonda, continúa derecho 3 min (3,0 km) Continúa hacia Cacaos - La Granja. 20 min (12,4 km) Gira a la izquierda con dirección a Cacaos - La Granja 2 min (1,8 km) Gira a la derecha El destino está a la derecha. 12 s (71 metros)

REPORTE DE INCIDENCIAS

NO EXISTE

EMPLAZE PAIS

NOMBRE: ARO, CRUZ ANTONIO JIMENEZ JIMENEZ

FIRMA:

Se testan fotografias de niños y terceras personas de no son servidores públicos. De conformidad con el artículo 124 de la LTAPE y del inciso a) del artículo 22 de los Lineamientos para la Protección de Datos Personales en Posesión de los Estados o Obligados del Fideicomiso de Tabasco, lo anterior conforme a lo dictaminado en la 3a Sesión extraordinaria del Comité de Transparencia.


BIENESTAR
SECRETARÍA DE DESARROLLO SOCIAL

CEBULA DE VERIFICACION Y SEGUIMIENTO DE OBRA

SUMINISTRO DE EQUIPO DE BOMBEO Y BOMBA DOSIFICADORA DE HIPOCLORITO DE SODIO PARA EL MANEJO DE AGUA POTABLE EN LA RA. HUAPACAL 2DA SECC. JALAPA, TABASCO

ESTADO	27	NOMBRE DEL PROYECTO		DIA	01	MES	07	AÑO	2019
MUNICIPIO	009	FECHA DE VERIFICACION		DIRECTA		FONDOS		FISE	
NOMBRE DE LA LOCALIDAD	HUAPACAL 2DA. SECCION	COMPLEMENTARIA		X		FISE		X	
CLAVE DE LA LOCALIDAD	27090016	TIPO DE OBRA		X		FISE		X	
NO. AGER (13 dígitos)	N/A	FASE DE LA OBRA (VERIFICACION)		INICIO EN PROCESO		TERMINADA		X	
CONTRIBUCION A LA POBREZA (CARENCIA)		ZONA (FOCALIZACION)		ZONA DE ATENCION PRIORITARIA (ZAP)		LOCALIDAD 2 GRADOS DE REZAGO SOCIAL MAS ALTO		ACREDITACION DE POBREZA EXTREMA (APE)	
SERVICIOS BASICOS DE LA VIVIENDA	X	ZONA		LOCALIDAD 2 GRADOS DE REZAGO SOCIAL MAS ALTO		ACREDITACION DE POBREZA EXTREMA (APE)		X	
ACCESO A SERVICIOS DE SALUD		ZONA DE ATENCION PRIORITARIA (ZAP)		LOCALIDAD 2 GRADOS DE REZAGO SOCIAL MAS ALTO		ACREDITACION DE POBREZA EXTREMA (APE)		X	
REZAGO EDUCATIVO		ZONA DE ATENCION PRIORITARIA (ZAP)		LOCALIDAD 2 GRADOS DE REZAGO SOCIAL MAS ALTO		ACREDITACION DE POBREZA EXTREMA (APE)		X	
CARENCIA ALIMENTARIA		ZONA DE ATENCION PRIORITARIA (ZAP)		LOCALIDAD 2 GRADOS DE REZAGO SOCIAL MAS ALTO		ACREDITACION DE POBREZA EXTREMA (APE)		X	
NO APLICA		ZONA DE ATENCION PRIORITARIA (ZAP)		LOCALIDAD 2 GRADOS DE REZAGO SOCIAL MAS ALTO		ACREDITACION DE POBREZA EXTREMA (APE)		X	

TIPO DE OBRA (RUBRO)		COSTO DEL PROYECTO		COSTO TOTAL	
TECHO	DRENAJE	AGUA Y SANEAMIENTO	URBANIZACION	HOSPITAL, CENTRO DE SALUD, UNIDAD MEDICA, DISPENSARIO	SALUD
MURO	RED AGUA POTABLE	CAMINO / CARRETERA	COMEDOR COMUNITARIO	AULA COMEDOR, SANITARIO	EDUCACION
PISO	CARCAMO	ALUMBRADO PUBLICO	CALLE	GUARNICION Y BANQUETA	OTROS
SANITARIO	PLANTA TRATAMIENTO	PAVIMENTACION	SENALETICA		
CUARTO	POZO				
CISTERNA	ALCANTARILLADO				
ELECTRIFICACION	LINEA CONDUCCION				
APORTACION FISMDF O FISE		FUENTE ESTATAL		FUENTE MUNICIPAL	
47,150.52 \$		47,150.52 \$		47,150.52 \$	



Se testean fotografías de niños y terceras personas que no son servidores públicos. De conformidad con el artículo 124 de la LTAIPET y del lineamiento 22 inciso a) de los Lineamientos Para la Protección de Datos Personales en posesión de los sujetos obligados del Gob. de Tabasco. Lo anterior conforme a lo determinado en la 36 Sesión extraordinaria del Comité de Transparencia.

BIENESTAR
SECRETARÍA DE DESARROLLO SOCIAL

CEJULA DE VERIFICACION Y SEGUIMIENTO DE OBRA


NOMBRE DEL PROYECTO: SUMINISTRO DE EQUIPO DE BOMBEO Y BOMBA DOSIFICADORA DE HIPOCLORITO DE SODIO PARA EL MANEJO DE AGUA POTABLE EN LA RA. VICTOR FERNANDEZ MANERO 1BA. SECC. JALAPA, TABASCO

ESTADO	27	FECHA DE VERIFICACION	DIA	MES	AÑO
MUNICIPIO	009		01	07	2019
NOMBRE DE LA LOCALIDAD	VICTOR FERNANDEZ MANERO 1BA. SECCION	DIRECTA			
CLAVE DE LA LOCALIDAD	270090031	COMPLEMENTARIA			
NO. AGER (13 dígitos)	N/A				
CONTRIBUCION A LA POBREZA (CARENCIA)		INICIO			
SERVICIOS BASICOS DE LA VIVIENDA	X	EN PROCESO			
CALIDAD Y ESPACIOS EN LA VIVIENDA		TERMINADA			
ACCESO A SERVICIOS DE SALUD					
REZAGO EDUCATIVO					
CARENCIA ALIMENTARIA					
NO APLICA					

FASE DE LA OBRA (VERIFICACION)	INICIO	22/04/2019	FECHA
	EN PROCESO	31/05/2019	
	TERMINADA		
ZONA (LOCALIZACION)	ZONA DE ATENCION PRIORITARIA (ZAP)	LOCALIDAD 2 GRADOS DE REZAGO SOCIAL MAS ALTO	
		ACREDITACION DE POBREZA EXTREMA (APE)	
			X

TECHO	DRENAJE	AGUA Y SANEAMIENTO	URBANIZACION	HOSPITAL, CENTRO DE SALUD, UNIDAD MEDICA, DISPENSARIO	SALUD
MURO	RED AGUA POTABLE	CAMINO / CARRETERA		AUA, COMEDOR, SANITARIO	EDUCACION
PISO	CARCAMO	ALUMBRADO PUBLICO			OTROS
SANITARIO	PLANTA TRATAMIENTO	CALLE			
CUARTO	POZO	GUARNICION Y BANQUETA			
CISTERNA	ALCANTARILLADO	PAVIMENTACION			
ELECTRIFICACION	LINEA CONDUCCION	SEÑALETICA			

APORTACION FISMDF O HSE	47,150.52	OTRA FUENTE FEDERAL	\$	FUENTE ESTATAL	\$	FUENTE MUNICIPAL	\$	OTROS	\$	COSTO TOTAL	47,150.52
-------------------------	-----------	---------------------	----	----------------	----	------------------	----	-------	----	-------------	-----------



FOTOGRAFIAS DE LA OBRA

<input checked="" type="checkbox"/>	SI
<input type="checkbox"/>	SI
<input type="checkbox"/>	SI
<input checked="" type="checkbox"/>	REGULAR

<input type="checkbox"/>	NO
<input checked="" type="checkbox"/>	NO
<input type="checkbox"/>	NO
<input checked="" type="checkbox"/>	IRREGULAR

MAPA DE UBICACION GEOGRAFICA DE LA OBRA

<input type="checkbox"/>	¿EXISTE COMITE COMUNITARIO QUE AVALE LA OBRA?
<input type="checkbox"/>	¿EXISTE INCONFORMIDADES DE LOS HABITANTES POR LA OBRA?
<input type="checkbox"/>	A SU PARECER, ¿REQUIERE LA OBRA DE ALGUN ESTUDIO DE IMPACTO AL MEDIO AMBIENTE?
<input type="checkbox"/>	¿EN QUE TIPO DE ASENTAMIENTO ESTA UBICADA LA OBRA?

MAPA DE UBICACION ESPECIFICA



GOOGLE MAP LINK
<https://www.google.com/maps/place/79c7280504054c22199798c738049016222w/@17.8445784,-92.8192976,745m/data=!3m2!1e3!1s011a0513a0d1460650x018m213d017.844578444-92.8177089>

REFERENCIAS (ubicación colonia, poblado, rancharía, calle, parcelas, lugares de referencia, etc.)

En la rotonda, continúa derecho en 3 min (3,0 km) Continúa hacia Cacaos - La Granja. 20 min (12,4 km) Gira a la izquierda con dirección a Cacaos - La Granja 5 min (4,7 km) Gira a la derecha El destino está a la izquierda. 4 min (2,5 km)

REPORTE DE INCIDENCIAS

ENLACE FALS

NO EXISTE

FIRMA:

NOMBRE: ARQ. CRUZ ANTONIO JIMENEZ JIMENEZ

Se están fotografando de Niños y personas que no son servidores públicos. De confidencial con el contrato 129 de b LTAIPEY y del inciso a) del Lineamiento 22 de los Lineamientos Para la Protección de Datos Personales en Posesión de los servidores públicos del Gobierno del Estado de Tabasco. Lo anterior conforme a lo dictaminado en la 36 Sesión Extraordinaria del Comité de Transparencia.

BIENESTAR
COMUNIDAD Y DESARROLLO SOCIAL

CEDULA DE VERIFICACION Y SEGUIMIENTO DE OBRA

SUMINISTRO DE EQUIPO DE BOMBERO Y BOMBA DOSIFICADORA DE HIPOCLORITO DE SODIO PARA EL MANEJO DE AGUA POTABLE EN LA RA. SANTO DOMINGO ZDA SECC. JALAPA, TABASCO.

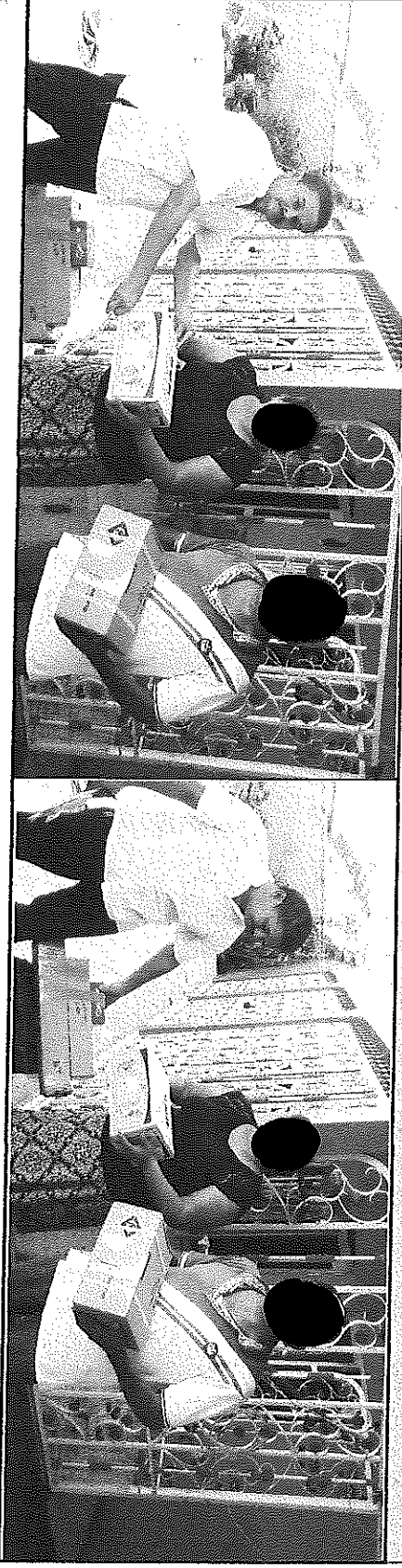
ESTADO	27	FECHA DE VERIFICACION	01	MES	07	AÑO	2015
MUNICIPIO	009	DIRECTA	X	FISIMDF	FISE	FONDO	X
NOMBRE DE LA LOCALIDAD	SANTO DOMINGO ZDA. SECCION	COMPLEMENTARIA					
CLAVE DE LA LOCALIDAD	270090048						
NO. AGEF (3 digitos)	N/A						

CONTRIBUCION A LA POBREZA (CARENCIA)		INICIO	X	22/04/2019	FECHA	
SERVICIOS BASICOS DE LA VIVIENDA	X	EN PROCESO	X	31/05/2019		
CALIDAD Y ESPACIOS EN LA VIVIENDA		TERMINADA				
ACCESO A SERVICIOS DE SALUD						
CARENCIA EDUCATIVO						
REZAGO EDUCATIVO						
CARENCIA ALIMENTARIA						
NO APUCA						

TECHO	MURO	PISO	SANITARIO	CUARTO	CISTERNA	ELECTRIFICACION
				X		
VIVIENDA						
DRENAJE						
	RED AGUA POTABLE	CARCAMO	PLANTA TRATAMIENTO	POZO	ALCANTARILLADO	LINEA CONDUCCION
				X		
AGUA Y SANEAMIENTO						
TIPO DE OBRA (RUBRO)						
	CAMINO / CARRETERA	COMEDOR COMUNITARIO	ALUMBRADO PUBLICO	CALLE	GUARNICION Y BANQUETA	PAVIMENTACION
					X	SENALETICA
URBANIZACION						
	HOSPITAL, CENTRO DE SALUD, UNIDAD MEDICA, DISPENSARIO	AUA, COMEDOR, SANITARIO				
						EDUCACION
						OTROS

APORTACION FISIMDF O FISE	106,481.04 \$	OTRA FUENTE FEDERAL	\$	FUENTE ESTATAL	\$	FUENTE MUNICIPAL	\$	OTROS	\$	COSTO TOTAL	106,481.04
---------------------------	---------------	---------------------	----	----------------	----	------------------	----	-------	----	-------------	------------

FOTOGRAFIAS DE LA OBRA



X	SI
	SI
	SI
X	REGULAR

	NO
X	NO
X	NO
	IRREGULAR

¿EXISTE COMITÉ COMUNITARIO QUE AVALE LA OBRA?
 ¿EXISTE INCONFORMIDADES DE LOS HABITANTES POR LA OBRA?
 A SU PARECER, ¿REQUIERE LA OBRA DE ALGUN ESTUDIO DE IMPACTO AL MEDIO AMBIENTE?
 ¿EN QUE TIPO DE ASENTAMIENTO ESTÁ UBICADA LA OBRA?

MAPA DE UBICACION GEOGRAFICA DE LA OBRA

MAPA DE UBICACION ESPECIFICA



GOOGLE MAP LINK
<https://www.google.com/maps/dir/17.874392,-92.741246/@19%2C15Caletas,Bancomer+Suc+21585+Toba+Arabe+5567R,+Centro,+4860004,Jalapa,+Tab./@17.7998179,-92.7488565,2406m/data=!3m1!1e3!1m12!1m11!1m12!1m2!1e-92.741246!1m17.874392!1m5!1m1!1s0856d4389898a79b538d48a4713855f00927m2!1e-92.8116072!1m17.7204003!1e0>

REFERENCIAS (ubicación colonia, poblado, ranchería, calle, parcelas, lugares de referencia, etc)
 Partiendo de la Ciudad de Jalapa, tomando la glorieta Jalapa-Macuspansa a 15.49 km, doblando a mano izquierda en la carretera Federal, doblas a mano izquierda a 17.31 km.

REPORTE DE INCIDENCIAS

NO EXISTE



NOMBRE: ARO. CRUZ ANTONIO JIMENEZ JIMENEZ

FIRMA:

Se tienen fotografías de niños y niñas personas que no son beneficiarios públicos. De conformidad con el artículo 324 de la LTMIRET; y del inciso a) del Lineamiento 22 de los Lineamientos Para la Protección de Datos Personales en Bases de los Sujetos Obligados del Gob. de Tabasco. Lo anterior conforme a lo dictaminado en la 36 sesión extraordinaria del Comité de Transparencia.

BIENESTAR
SECRETARÍA DE DESARROLLO SOCIAL

CEDELA DE VERIFICACION Y SEGUIMIENTO DE OBRA

NOMBRE DEL PROYECTO: SUMINISTRO DE EQUIPO DE BOMBEO PARA EL MANEJO DE AGUA POTABLE EN LA RA. GUMAL 2DA. SECC. JALAPA, TABASCO.

ESTADO	27	FECHA DE VERIFICACION	DIA	MES	ANO
MUNICIPIO	009		01	07	2019
NOMBRE DE LA LOCALIDAD	GUAMAL 2DA. SECCION				
CLAVE DE LA LOCALIDAD	27090022	DIRECTA	X	FONDO	
NO. AGEB (13 dígitos)	N/A	COMPLEMENTARIA		FISE	X
CONTRIBUCION A LA POBREZA (CARENCIA)		INICIO	X	22/04/2019	
SERVICIOS BASICOS DE LA VIVIENDA	X	EN PROCESO	X	31/05/2019	
CALIDAD Y ESPACIOS EN LA VIVIENDA		TERMINADA			
ACCESO A SERVICIOS DE SALUD		FECHA			
REZAGO EDUCATIVO					
CARENCIA ALIMENTARIA					
NO APLICA					


FASE DE LA OBRA (VERIFICACION)	INICIO	TERMINADA	FECHA
	EN PROCESO		

SISTEMA MIDS	SISTEMA SFU
FOLIO	FOLIO
118956	TAB190401607741

TECHO	MURO	PISO	SANITARIO	CUARTO	CISTERNA	ELECTRIFICACION
				X		

APORTACION FISMID O FISE	122,818.48	OTRA FUENTE FEDERAL	\$	FUENTE ESTATAL	\$	FUENTE MUNICIPAL	\$	OTROS	\$	COSTO TOTAL	122,818.48
--------------------------	------------	---------------------	----	----------------	----	------------------	----	-------	----	-------------	------------

FOTOGRAFIAS DE LA OBRA



TIPO DE OBRA (RUBRO)		COSTO DEL PROYECTO	
DRENAJE	RED AGUA POTABLE	CAMINO / CARRETERA	HOSPITAL, CENTRO DE
CARGAMO	PLANTA TRATAMIENTO	COMEDOR COMUNITARIO	SALUD, UNIDAD MEDICA,
POZO	ALCANTARILLADO	ALUMBRADO PUBLICO	DISPENSARIO
LINIA CONDUCCION		CALE	AULA, COMEDOR,
		GUARNICION Y BANQUETA	SANITARIO
		PAVIMENTACION	EDUCACION
		ISENALETICA	OTROS

<input checked="" type="checkbox"/>	SI
<input type="checkbox"/>	NO
<input type="checkbox"/>	SI
<input checked="" type="checkbox"/>	REGULAR

<input type="checkbox"/>	NO
<input checked="" type="checkbox"/>	NO
<input checked="" type="checkbox"/>	NO
<input type="checkbox"/>	IRREGULAR

¿EXISTE COMITE COMUNITARIO QUE AVALE LA OBRA?
¿EXISTE INCONFORMIDADES DE LOS HABITANTES POR LA OBRA?
A SU PARECER, ¿REQUIERE LA OBRA DE ALGUN ESTUDIO DE IMPACTO AL MEDIO AMBIENTE?
¿EN QUE TIPO DE ASENTAMIENTO ESTA UBICADA LA OBRA?

MAPA DE UBICACION GEOGRAFICA DE LA OBRA



MAPA DE UBICACION ESPECIFICA

GOOGLE MAP LINK
<https://www.google.com/maps/@17.567334,-82.41672,15z>
92.8589117/Am%2FCajon-Bancunas+Succhabona+13ra S/O+Paraiso+5827th+Cambo.+86800+Habiza.+13a./@17.567334,-82.41672,15z
92.8674444,12.0397744,3m,21a,3,4a,11a,12a,14a,11i,1m3,1m,21id-

REFERENCIAS (ubicación colonia, poblado, caserío, calle, paralelas, lugares de referencia, etc.)

En la rotonda, toma la 1.ª salida en dirección a Playas del Rosario - Teapa 8,4 km Gira a la derecha 3,2 km Gira a la derecha en Ejido Guanaj 1ra Seccion, El destino está a la derecha 1,6 km

REPORTE DE INCIDENCIAS

NO EXISTE

SILABE FIAS

NOMBRE: ARO. CRUZ ANTONIO JIMENEZ JIMENEZ

FIRMA:

Se toman fotografías de niños y teoricos personas de no son sembreros, publicos De conformidad con el articulo 124 de la LTAIPET; y del inciso a) el Lineamiento 22 de los Lineamientos para la Protección de Datos Personales en Posesion de los Sujetos Obligados del fed. de Tabasco. Lo anterior conforme a la 36 sesion Extraordinaria del comite de Transparencia

BIENESTAR

CEDELA DE VERIFICACION Y SEGUIMIENTO DE OBRA

SUMINISTRO DE EQUIPO DE BOMBEO Y BOMBA DOSIFICADORA DE HIPOCLORITO DE SODIO PARA EL MANEJO DE AGUA POTABLE EN LA RA. AGUIES SERDAN 3RA. SECCION (SAN ROMAN) JALAPA, TABASCO


ESTADO	27	FECHA DE VERIFICACION	DIA	MES	AÑO
MUNICIPIO	009	DIRECTA	01	07	2019
NOMBRE DE LA LOCALIDAD	AGUIES SERDAN 3RA. SECCION (SAN ROMAN)	COMPLEMENTARIA	X	FONDO	
CLAVE DE LA LOCALIDAD	270090002			FISALDE	X
NO. AGEB (13 digitos)	N/A			FISE	

CONTRIBUCION A LA POBREZA (CARENCIA)		INICIO	22/04/2019	
SERVICIOS BASICOS DE LA VIVIENDA	X	EN PROCESO	31/05/2019	FECHA
CALIDAD Y ESPACIOS EN LA VIVIENDA		TERMINADA		
ACCESO A SERVICIOS DE SALUD				
REZAGO EDUCATIVO				
CARENCIA ALIMENTARIA				
NO APLICA				

FASE DE LA OBRA (VERIFICACION)		INICIO	22/04/2019	
		EN PROCESO	31/05/2019	FECHA
		TERMINADA		
ZONA (FOCALIZACION)		ZONA DE ATENCION PRIORITARIA (ZAP)		
		LOCALIDAD 2 GRADOS DE REZAGO SOCIAL MAS ALTO		
		ACREDITACION DE POBREZA EXTREMA (APE)		X

TECHO		DRENAJE		CAMINO / CARRETERA		HOSPITAL, CENTRO DE SALUD, UNIDAD MEDICA, DISPENSARIO	SALUD
MURO		RED AGUA POTABLE		ALUMBRADO PUBLICO		AULA, COMEDOR, SANITARIO	EDUCACION
PISO		CARCAMO		CALLE			OTROS
SANITARIO		PLANTA TRATAMIENTO		GUARNICION Y BANQUETA			
CUARTO		POZO		PAVIMENTACION			
CISTERNA	X	ALCANTARILLADO		SENALETICA			
ELECTRIFICACION		LINEA CONDUCCION					

APORTACION FISIMDE O HISE	162,621.56	OTRA FUENTE FEDERAL		FUENTE ESTATAL		FUENTE MUNICIPAL		OTROS		COSTO TOTAL	162,621.56
---------------------------	------------	---------------------	--	----------------	--	------------------	--	-------	--	-------------	------------



FOTOGRAFIAS DE LA OBRA

<input checked="" type="checkbox"/>	SI	<input type="checkbox"/>	NO
<input type="checkbox"/>	SI	<input checked="" type="checkbox"/>	NO
<input type="checkbox"/>	SI	<input type="checkbox"/>	NO
<input checked="" type="checkbox"/>	REGULAR	<input type="checkbox"/>	NO
		<input checked="" type="checkbox"/>	IRREGULAR

MAPA DE UBICACION GEOGRAFICA DE LA OBRA

MAPA DE UBICACION ESPECIFICA



GOOGLE MAP LINK
<https://www.google.com/maps/place/3%21%N+92%2C+7%26%04%53%09%22%W/@21.8457276,-92.7639102,752m/data=!3m1!1e3!4m5!3m4!1s-0x0:0x018m213d17.84757214d-92.760832>

REFERENCIAS (ubicación colonia, poblado, ranchería, calle, parcelas, lugares de referencia, etc.)
 Partiendo de la Ciudad de Jalapa, tomando la glorieta Jalapa-Macuspana a 15.49 km, doblando a mano izquierda en la carretera Federal, a 7 km doblas a mano izquierda.

REPORTE DE INCIDENCIAS

NO EXISTE

ENLACE FIAS

NOMBRE: ARO. CRUZ ANTONIO JIMENEZ JIMENEZ

FIRMA:

Se están fotografando de Niños y niñas presencias que no son sus madres
 públicas. De conformidad con el artículo 124 de la LTAIPEY, y del inciso a)
 del Lineamiento 22 de los Lineamientos para la Protección de Datos Personales
 en Base de los sujetos obligados del Fed. de Tabasco. Lo anterior
 ante a lo establecido en la 36 Sesión extraordinaria del Comité de Transparencia

BIENESTAR
SECRETARÍA DE DESARROLLO SOCIAL

CEDELA DE VERIFICACION Y SEGUIMIENTO DE OBRA


NOMBRE DEL PROYECTO: SUMINISTRO DE EQUIPO DE BOMBEO PARA EL MANEJO DE AGUA POTABLE EN LA RA. VICTOR FERNANDEZ MANERO 2DA. SECC. JALAPA, TABASCO.

ESTADO	27	FECHA DE VERIFICACION	DIA	MES	AÑO
MUNICIPIO	009	DIRECTA	01	07	2019
NOMBRE DE LA LOCALIDAD	VICTOR FERNANDEZ MANERO 2DA. SECCION	COMPLEMENTARIA	X	FISE	X
CLAVE DE LA LOCALIDAD	270990062				
(NO. AGE8 (3 dígitos))	N/A				

CONTRIBUCION A LA POBREZA (GARENCIA)		INICIO EN PROCESO	X	22/04/2019	FECHA
SERVICIOS BASICOS DE LA VIVIENDA	X	TERMINADA	X	31/05/2019	
CALIDAD Y ESPACIOS EN LA VIVIENDA					
ACCESO A SERVICIOS DE SALUD					
REZAGO EDUCATIVO					
GARENCIA ALIMENTARIA					
NO APLICA					

TIPO DE OBRA (RUBRO)	AGUA Y SANEAMIENTO	URBANIZACION	OTROS
TECHO	DRENAJE	CAMINO / CARRETERA	
MURO	RED AGUA POTABLE	COMEDOR COMUNITARIO	
PISO	CARCAMO	ALUMBRADO PUBLICO	
SANITARIO	PLANTA TRATAMIENTO	CALLE	
CUARTO	POZO	GUARDACION Y BANQUETA	
CISTERNA	ALCANTARILLADO	PAVIMENTACION	
ELECTRIFICACION	LINEA CONDUCCION	SENALETICA	

APORTACION HSMD O FISE	71,887.52 \$	OTRA FUENTE FEDERAL	\$	FUENTE ESTATAL	\$	FUENTE MUNICIPAL	\$	OTROS	\$	COSTO TOTAL	71,887.52
------------------------	--------------	---------------------	----	----------------	----	------------------	----	-------	----	-------------	-----------



FOTOGRAFIAS DE LA OBRA

De testar fotografías de niños y niñas personas que no son beneficiarios públicos; de conformidad con el artículo 129 de la LTAIPET; y del inciso a) del artículo 22 de los Lineamientos Para la Protección de Datos Personales en Posesión de los Sujetos Obligados del Edo. de Tabasco, lo anterior conforme a lo establecido en la 36ª sesión extraordinaria del Comité de Transparencia.


BIENESTAR
GOBIERNO DEL ESTADO DE TABASCO

CEDULA DE VERIFICACION Y SEGUIMIENTO DE OBRA

NOMBRE DEL PROYECTO: SUMINISTRO DE EQUIPO DE BOMBEO PARA EL MANEJO DE AGUA POTABLE EN LA RA. LOMAS DE VIDAL JALAPA, TABASCO.

ESTADO	27	FECHA DE VERIFICACION	DIA	MES	AÑO
MUNICIPIO	009	DIRECTA	01	07	2019
NOMBRE DE LA LOCALIDAD	LOMAS DE VIDAL	COMPLEMENTARIA	X	FONDO	
CLAVE DE LA LOCALIDAD	27090051			FISIMDF	X
NO. AGEBA (13 dígitos)	N/A			FISE	
CONTRIBUCION A LA POBREZA (CARENCIA)		INICIO EN PROCESO	X	SISTEMA MIDS	SISTEMA SFU
SERVICIOS BASICOS DE LA VIVIENDA	X	TERMINADA	X	FOLIO	FOLIO
ACCESO A SERVICIOS DE SALUD		FECHA		119158	7AB190401607826
REZAGO EDUCATIVO				NO. DE ACCIONES	
CARENCIA ALIMENTARIA				UNIDAD	
NO APLICA				PZA	1

TIPO DE OBRA (RUBRO)		ZONA DE ATENCION PRIORITARIA (ZAP)		ZONA DE ATENCION	
TECHO	DRENAJE	LOCALIDAD 2 GRADOS DE REZAGO SOCIAL MAS ALTO	ACREDITACION DE POBREZA EXTREMA (APE)	LOCALIDAD 2 GRADOS DE REZAGO SOCIAL MAS ALTO	ACREDITACION DE POBREZA EXTREMA (APE)
MURO	RED AGUA POTABLE				
PISO	CARCANIO				
SANITARIO	PLANTA TRATAMIENTO				
CUARTO	POZO				
CISTERNA	ALCANTARILLADO				
ELECTRIFICACION	LINEA CONDUCCION				
APORTACION FISIMDF O FISE		COSTO DEL PROYECTO		COSTO TOTAL	
\$	163,043.80	\$	FUENTE ESTATAL	\$	163,043.80
			FUENTE MUNICIPAL		
			OTROS		
			OTROS		



FOTOGRAFÍAS DE LA OBRA

Se testan fotografías de niños y niñas personas que no son evidores
 públicas. De conformidad con el artículo 124 de la LTA (PET) y del inciso g) del
 artículo 22 de los lineamientos para la Protección de Datos Personales en Posesión
 de los Sujetos Obligados del Edo. de Tabasco. Lo anterior conforme a lo
 establecido en la 26 sesión extraordinaria del Comité de Transparencia.

BIENESTAR
 GOBIERNO DEL ESTADO DE TABASCO

CDULA DE VERIFICACION Y SEGUIMIENTO DE OBRA

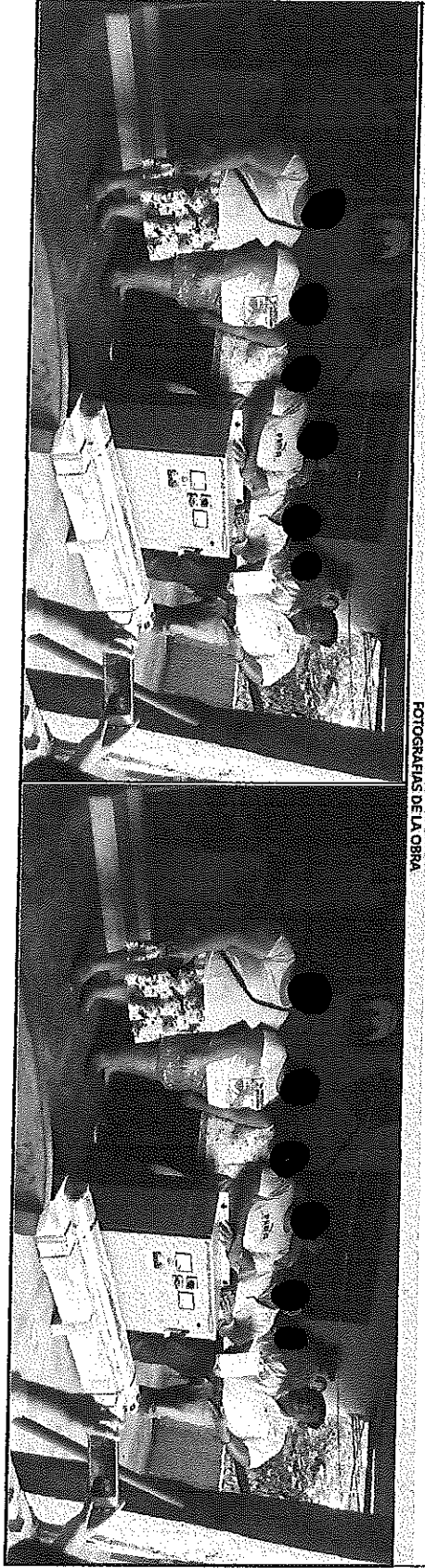
NOMBRE DEL PROYECTO: SUMINISTRO TRABAJOS DE COLUMNA DE ACERO AL CARBON Y BOMBA DOSIFICADORA DE HIPOCLORITO DE SODIO PARA EL MANEJO DE AGUA POTABLE EN LA RA. TEQUILA JALAPA, TABASCO

ESTADO	27	FECHA DE VERIFICACION	DIA	MES	AÑO
MUNICIPIO	009	TEQUILA	01	07	2019
CLAVE DE LA LOCALIDAD	27090035	DIRECTA	X	FONDO	
NO. AGEF (3 dígitos)	N/A	COMPLEMENTARIA		FISE	X

CONTRIBUCION A LA POBREZA (CARENCIA)		INICIO	22/04/2019	FECHA	
SERVICIOS BASICOS DE LA VIVIENDA	X	EN PROCESO	X	TERMINADA	
CAUDAL Y ESPACIOS EN LA VIVIENDA		VERIFICACION	31/05/2019		
ACCESO A SERVICIOS DE SALUD		ZONA (FOCALIZACION)	ZONA DE ATENCION PRIORITARIA (ZAP)	LOCALIDAD 2 GRADOS DE REZAGO SOCIAL MAS ALTO	
REZAGO EDUCATIVO		ACREDITACION DE POBREZA EXTREMA (APE)			X
CARENCIA ALIMENTARIA					
NO APLICA					

TECHO	DRENAJE	TIPO DE OBRA (RUBRO)		HOSPITAL, CENTRO DE SALUD, UNIDAD MEDICA, DISPENSARIO	SALUD
MURO	RED AGUA POTABLE	CAMINO / CARRETERA	COMEDOR COMUNITARIO	AULA, COMEDOR, SANITARIO	EDUCACION
PISO	CARGAMO	ALUMBRADO PUBLICO	CALLE	SANITARIO	OTROS
SANITARIO	PLANTA TRATAMIENTO	SUAVION Y BANCQUETA	PAVIMENTACION		
CUARTO	POZO	SENALETICA			
GESTERIA	ALCANARILLADO				
ELECTRIFICACION	LINEA CONDUCCION				

APORTACION FISMDF O HSE	34,146.92	OTRA FUENTE FEDERAL	\$	FUENTE ESTATAL	\$	FUENTE MUNICIPAL	\$	OTROS	\$	COSTO TOTAL	34,146.92
-------------------------	-----------	---------------------	----	----------------	----	------------------	----	-------	----	-------------	-----------



FOTOGRAFIAS DE LA OBRA

<input checked="" type="checkbox"/>	SI
<input type="checkbox"/>	SI
<input type="checkbox"/>	SI
<input checked="" type="checkbox"/>	REGULAR

<input type="checkbox"/>	NO
<input checked="" type="checkbox"/>	NO
<input type="checkbox"/>	NO
<input checked="" type="checkbox"/>	IRREGULAR

¿EXISTE COMITÉ COMUNITARIO QUE AVALE LA OBRA?
 ¿EXISTE INCONFORMIDADES DE LOS HABITANTES POR LA OBRA A SU PARECER, ¿REQUIERE LA OBRA DE ALGUN ESTUDIO DE IMPACTO AL MEDIO AMBIENTE?
 ¿EN QUE TIPO DE ASENTAMIENTO ESTA UBICADA LA OBRA?

MAPA DE UBICACIÓN GEOGRÁFICA DE LA OBRA

MAPA DE UBICACIÓN ESPECÍFICA



GOOGLE MAP LINK
<https://www.google.com/maps/dir/17.881637,-92.7027607/America/Bancor+Bancor+Suc+Jalapa+Toba+Co.+Paraiso+5%2FA+Centro,+86600+Jalapa,+Tab,+92.7448078,24064m/data=!3m1!1e3!4m1!1m3!1m2!1d-92.7027612!1d-17.8816371!1m1!1s0x85cedc19393aa79650d:43ac718b5fb0812b21d4-92.811602212df,720900313e0>

REFERENCIAS (ubicación colonia, poblado, rancharía, calle, paralelas, logares de referencia, etc.)
 Partiendo de la Ciudad de Jalapa, tomando la glorieta Jalapa-Macuspán a 15.49 km, doblando a mano izquierda en la carretera Federal, doblas a mano izquierda a 17.31 km, giras a mano derecha continuas a 5.11 km.

REPORTE DE INCIDENCIAS

ENLACE FMS

NO EXISTE

NOMBRE: ARO. CRUZ ANTONIO JIMENEZ JIMENEZ

FIRMA:

Se testan fotografías de niños y niñas personas que no son beneficiarios públicos. De conformidad con el artículo 24 de la LTAIPET; y del inciso a) del inciso 22 de los Lineamientos para la Protección de Datos Personales en Posesión de los Suatos del Edo. de Tabasco. De conformidad a lo dictaminado en la Trigesima sexta Sesión Extraordinaria del Comité de Transparencia

BIENESTAR
SECRETARÍA DE DESARROLLO SOCIAL Y POLÍTICA SOCIAL

CEDULA DE VERIFICACION Y SEGUIMIENTO DE OBRA

SUMINISTRO TRAMOS DE COLUMNA DE AGUERO AL CARBON Y BOMBA DOSIFICADORA DE HIPOCLORITO DE SODIO PARA EL MANEJO DE AGUA POTABLE EN LA RA. FRANCISCO J. SANTAMARIA (CACAO) JALAPA, TABASCO.

NOMBRE DEL PROYECTO

ESTADO	27	FECHA DE VERIFICACION	DIA	MES	AÑO
MUNICIPIO	009		01	07	2019
NOMBRE DE LA LOCALIDAD	FRANCISCO J. SANTAMARIA (CACAO)	DIRECTA	X	FONDO	
CLAVE DE LA LOCALIDAD	27090013	COMPLEMENTARIA		FSMDF	X
NO. AGER (13 dígitos)	N/A			FISE	


CONSTRUCCION A LA POBREZA (CARENCIA)		INICIO	22/04/2019	SISTEMA MDS	SISTEMA SRU
SERVICIOS BASICOS DE LA VIVIENDA	X	EN PROCESO		FOLIO	FOLIO
CALIDAD Y ESPACIOS EN LA VIVIENDA		TERMINADA	31/05/2019	119241	TAB190401607867
ACCESO A SERVICIOS DE SALUD					
REZAGO EDUCATIVO					
CARENCIA ALIMENTARIA					
NO APlica					

FASE DE LA OBRA (VERIFICACION)		INICIO	22/04/2019	FECHA	
		EN PROCESO			
		TERMINADA	31/05/2019		
ZONA (FOCALIZACION)		ZONA DE ATENCION PRIORITARIA (ZAP)			
		LOCALIDAD 2 GRADOS DE REZAGO SOCIAL MAS ALTO			
		ACREDITACION DE POBREZA EXTREMA (APE)			

TECHO		DRENAJE	CAMINO / CARRETERA	URBANIZACION	HOSPITAL CENTRO DE SALUD, UNIDAD MEDICA, DISPENSARIO	SALUD
MURO		RED AGUA POTABLE	COMEDOR COMUNITARIO		AULA, COMEDOR, SANITARIO	EDUCACION
PISO		CARCAMO	ALUMBRADO PUBLICO			OTROS
SANITARIO		PLANTA TRATAMIENTO	CALLE			
CUARTO	X	POZO	GUARNICION Y BANQUETA			
CISTERNA		ALCANTARILLADO	PAVIMENTACION			
ELECTRIFICACION		LINEA CONDUCCION	SEÑALÉTICA			

TIPO DE OBRA (RUBRO)

AFORTACION FSMDF O FISE	57,648.52	OTRA FUENTE FEDERAL		FUENTE MUNICIPAL		OTROS		COSTO TOTAL	57,648.52
-------------------------	-----------	---------------------	--	------------------	--	-------	--	-------------	-----------



FOTOGRAFIAS DE LA OBRA

<input checked="" type="checkbox"/>	SI
<input type="checkbox"/>	NO
<input type="checkbox"/>	SI
<input type="checkbox"/>	NO
<input checked="" type="checkbox"/>	REGULAR

<input type="checkbox"/>	NO
<input checked="" type="checkbox"/>	SI
<input type="checkbox"/>	SI
<input type="checkbox"/>	NO
<input checked="" type="checkbox"/>	REGULAR

MAPA DE UBICACION GEOGRAFICA DE LA OBRA



GOOGLE MAP LINK
<https://www.google.com/maps/dir/17.827478,-92.856970/Am%2FCalleo-Ranconer+Sur+Jalapa+13b+569+Paraiso+57/FN+Centro+86600+Jalapa+13b/@17.777488,-92.8319359,17000m/data=!3m1!1e3!4m1!1m1!1m1!1e4>
 92.856970;17.827478;1m5!1m1!1!506856d419898aa79b50dd43dcf21885f80b912a721d4

REFERENCIAS: (ubicación colonia, poblado, granjería, calle, paralelos, lugares de referencia, etc.)
 Partiendo de la Ciudad de Jalapa, tomando la glorieta Jalapa-Villahermosa, giras a mano derecha al 15.6 Km, por la caseta.

REPORTE DE INCIDENCIAS

NO EXISTE

ENLACE PAIS

NOMBRE: ARO. CRUZ ANTONIO JIMENEZ JIMENEZ

FIRMA:

Se tienen fotografías de muros y techos caídos que no son servicios públicos. De conformidad con el artículo 127 de la LTAIPET y del inciso a) del artículo 22 de los Lineamientos para la Atención de Retos Personales en Posesión de los Sujetos delictivos del Edo de Tabasco. Lo anterior conforme a lo determinado en la 36 sesión extraordinaria del Comité de Transparencia.

BIENESTAR

CEQUILA DE VERIFICACION Y SEGUIMIENTO DE OBRA

NOMBRE DEL PROYECTO


SUMINISTRO DE BOMBA DOSIFICADORA DE HIPOCLORITO DE SODIO PARA EL MANEJO DE AGUA POTABLE EN LA RA SAN MIGUEL ADEINTRO 2DA. SECC. JALAPA, TABASCO.

ESTADO	27	FECHA DE VERIFICACION	DIA	01	MES	07	AÑO	2019
MUNICIPIO	009	DIRECCIA	COMPLEMENTARIA	X	FONDO	FISE		
NOMBRE DE LA LOCALIDAD	SAN MIGUEL ADEINTRO 2DA. SECCION	TIPO DE OBRA						
CLAVE DE LA LOCALIDAD	270930080							
NO. AGER (3 dígitos)	N/A							

CONTRIBUCION A LA POBREZA (CARENCIA)		INICIO	X	22/04/2019	FECHA	
SERVICIOS BASICOS DE LA VIVIENDA	X	EN PROCESO	X	31/05/2019		
CALIDAD Y ESPACIOS EN LA VIVIENDA		TERMINADA				
ACCESO A SERVICIOS DE SALUD						
REZAGO EDUCATIVO						
CARENCIA ALIMENTARIA						
NO APLICA						

TECHO		DRENAJE		CAMINO / CARRETERA		HOSPITAL, CENTRO DE SALUD, UNIDAD MEDICA, DISPENSARIO	SALUD
MURO		RED AGUA POTABLE		COMEDOR COMUNITARIO		AULA, COMEDOR, SANITARIO	EDUCACION
FRISO		CARGAMO		ALUMBRADO PUBLICO			
SANITARIO		PLANTA TRATAMIENTO		CALLE			
CUARTO	X	POZO		GUARNICION Y BANQUETA			
CISTERNA		ALCANTARILLADO		PAVIMENTACION			
ELECTRIFICACION		LINEA CONDUCCION		SENALETICA			

APORTACION FISMDF O FISE	23,080.52	OTRA FUENTE FEDERAL		FUENTE ESTATAL		FUENTE MUNICIPAL		OTROS		COSTO TOTAL	23,080.52
--------------------------	-----------	---------------------	--	----------------	--	------------------	--	-------	--	-------------	-----------



FOTOGRAFIAS DE LA OBRA



<input checked="" type="checkbox"/>	SI
<input type="checkbox"/>	NO
<input type="checkbox"/>	SI
<input type="checkbox"/>	NO
<input checked="" type="checkbox"/>	REGULAR

<input type="checkbox"/>	NO
<input checked="" type="checkbox"/>	SI
<input type="checkbox"/>	NO
<input checked="" type="checkbox"/>	REGULAR

¿EXISTE COMITÉ COMUNITARIO QUE AVALE LA OBRA?
¿EXISTE INCONFORMIDADES DE LOS HABITANTES POR LA OBRA?
A SU PARECER ¿REQUIERE LA OBRA DE ALGUN ESTUDIO DE IMPACTO AMBIENTAL?
¿EN QUE TIPO DE ASENTAMIENTO ESTA UBICADA LA OBRA?

MAPA DE UBICACION GEOGRAFICA DE LA OBRA

MAPA DE UBICACION ESPECIFICA



GOOGLE MAP LINK
<https://www.google.com/maps/place/17%C2%80B94A739-56%2C-92%2C7%80%83+15.74270V/@17.743366,-92.7232236,745m/data=!3m2!1e3!1s146116m5!1m4!1s0x0:0x018m213417.744326614492:7210399>

REFERENCIAS (ubicación: colonia, poblado, rancharía, calle, parcelas, lugares de referencia, etc.)
En la rotonda, continúa derecho 9,6 km Gira a la derecha El destino está a la derecha. 1,7 km

REPORTE DE INCIDENCIAS

ENLACE FALS

NO EXISTE

NOMBRE: ARQ. CRUZ ANTONIO JIMENEZ JIMENEZ

FIRMA:

Se testan fotografías de niños y terceros personas que no son servidores públicos. De conformidad con el artículo 124 de la LTAIPET9 y del inciso a) del artículo 22 de los Lineamientos para la Protección de Datos Personales en la posesión de los sujetos obligados del Edo. de Tabasco, lo anterior conforme a lo determinado en la 26 sesión extraordinaria del Comité de Transparencia

BIENESTAR		CEDULA DE VERIFICACION Y SEGUIMIENTO DE OBRA											
ESTADO MUNICIPIO NOMBRE DE LA LOCALIDAD CLAVE DE LA LOCALIDAD NO. AGER (3 dígitos)		SUMINISTRO DE BOMBA DOSIFICADORA DE HIPOCLORITO DE SODIO PARA EL MANEJO DE AGUA POTABLE EN LA RA. CHICHONAL 4TA. SECC. JALAPA, TABASCO.											
		27 009 CHICHONAL 4TA. SECCION 27080075 N/A		NOMBRE DEL PROYECTO 27 009 CHICHONAL 4TA. SECCION 27080075 N/A		FECHA DE VERIFICACION DIRECTA COMPLEMENTARIA X X		DIA 01 01		MES 07 07		AÑO 2019 2019	
CONSTRUCCION A LA POBREZA (CARENCIA) SERVICIOS BASICOS DE LA VIVIENDA CALIDAD Y ESPACIOS EN LA VIVIENDA ACCESO A SERVICIOS DE SALUD CARENCIA EDUCATIVO CARENCIA ALIMENTARIA NO APLICA		FASE DE LA OBRA (VERIFICACION) INICIO EN PROCESO TERMINADA X X		ZONA (FOCALIZACION) ZONA DE ATENCION PRIORITARIA (ZAP) LOCALIDAD 2 GRADOS DE REZAGO SOCIAL MAS ALTO AGREDITACION DE POBREZA EXTREMA (APE) X X		FECHA 22/04/2019 31/05/2019		TIPO DE OBRA FISMDF FISE X X		SISTEMA MIDS FOLIO 119405 TAB190401607939		SISTEMA SFU FOLIO TAB190401607939	
TIPO DE OBRA (RUBRO) TECHO MURO PISO SANITARIO CUARTO CISTERNA ELECTRICACION		DRENAJE RED AGUA POTABLE CARGAMIO PLANTA TRATAMIENTO POZO ALCANTARILLADO LINEA CONDUCCION		AGUA Y SANEAMIENTO CAMINO / CARRETERA COMEDOR COMUNITARIO ALUMBRADO PUBLICO CALLE ISURACION Y BANQUETA PAVIMENTACION SEÑALETICA		URBANIZACION HOSPITAL, CENTRO DE SALUD, UNIDAD MEDICA, DISPENSARIO AULA, COMEDOR, SANITARIO		SALUD SALUD		EDUCACION EDUCACION		OTROS OTROS	
APORTACION FISMDF O FISE \$ 23,080.52		OTRA FUENTE FEDERAL \$		FUENTE ESTATAL \$		FUENTE MUNICIPAL \$		OTROS \$		COSTO TOTAL \$ 23,080.52			





<input checked="" type="checkbox"/>	SI
<input type="checkbox"/>	SI
<input type="checkbox"/>	SI
<input checked="" type="checkbox"/>	REGULAR

<input type="checkbox"/>	NO
<input checked="" type="checkbox"/>	NO
<input checked="" type="checkbox"/>	NO
<input type="checkbox"/>	IRREGULAR

¿EXISTE COMITÉ COMUNITARIO QUE AVALE LA OBRA?
 ¿EXISTE INCONFORMIDADES DE LOS HABITANTES POR LA OBRA?
 ¿A SU PARECER ¿REQUIERE LA OBRA DE ALGUN ESTUDIO DE IMPACTO AL MEDIO AMBIENTE?
 ¿EN QUE TIPO DE ASENTAMIENTO ESTA UBICADA LA OBRA?

MAPA DE UBICACIÓN GEOGRÁFICA DE LA OBRA

MAPA DELIMITACIÓN ESPECÍFICA



GOOGLE MAP LINK
<https://www.google.com/maps/place/17%C2%AB05051-3%22N-97%C2%8604539-0%22W/@017.8457876,-92.76939102,752m/data=!3m1!1e3!1m3!1m1!1s0x0:0x018m218d17.8457714d-92.769392>

REFERENCIAS: Ubicación colonia, poblado, rancharía, calle, paralelas, lugares de referencia, etc.]
 Partiendo de la Ciudad de Jalapa, tomando la glorieta Jalapa-Macuspata a 15.49 km. Llegando a carretera federal doblas a mano izquierda a 322 metros, doblas a mano derecha a 1.95 km aproximadamente

REPORTE DE INCIDENCIAS

ENLACE FALS

NO EXISTE

FIRMA:

NOMBRE: ARO. CRUZ ANTONIO JIMENEZ JIMENEZ

Se están fotografías de niñas y jóvenes personas que no son
 servidores públicos. De conformidad con el artículo 124 de la LUTAIPEI y del inciso
 2) del Lineamiento 22 de los Lineamientos para la Protección de Datos Personales
 en Posesión de los Sujetos Obligados del Gob. de Tabasco. Lo anterior de
 conformidad en la 36 sesión extraordinaria del Comité de Transparencia

BIENESTAR

CEDELA DE VERIFICACION Y SEGUIMIENTO DE OBRA

NOMBRE DEL PROYECTO: SUMINISTRO DE BOMBA DOSIFICADORA DE HIPOCLORITO DE SODIO PARA EL MANEJO DE AGUA POTABLE EN LA RA. SANTO DOMINGO 1RA. SECCION (EL LLANO) JALAPA, TABASCO.


ESTADO	27	FECHA DE VERIFICACION	DIA	MES	AÑO
MUNICIPIO	009		01	07	2019
NOMBRE DE LA LOCALIDAD	SANTO DOMINGO 1RA. SECCION (EL LLANO)	DIRECTA	X	FONDO	X
CLAVE DE LA LOCALIDAD	27090029	COMPLEMENTARIA		FISE	
NO. AGEB (3 dígitos)	N/A				

CONTRIBUCION A LA POBREZA (CARENCIA)		INICIO EN PROCESO	X	22/04/2019	FECHA
SERVICIOS BASICOS DE LA VIVIENDA	X	TERMINADA	X	31/05/2019	
CALIDAD Y ESPACIOS EN LA VIVIENDA					
ACCESO A SERVICIOS DE SALUD					
REZAGO EDUCATIVO					
CARENCIA ALIMENTARIA					
NO APLICA					

FASE DE LA OBRA (VERIFICACION)		INICIO EN PROCESO	X	22/04/2019	FECHA
		TERMINADA	X	31/05/2019	
ZONA (FOCALIZACION)		ZONA DE ATENCION PRIORITARIA (ZAP)			
		LOCALIDAD 2 GRADOS DE REZAGO SOCIAL MAS ALTO			
		ACREDITACION DE POBREZA EXTREMA (APE)			

TECHO		DRENAJE		CAMINO / CARRETERA		HOSPITAL, CENTRO DE SALUD, UNIDAD MEDICA, DISPENSARIO	SALUD
MURO		RED AGUA POTABLE		COMEDOR COMUNITARIO		AULA, COMEDOR, SANITARIO	EDUCACION
PISO		CARCAMO		ALUMBRADO PUBLICO			OTROS
SANITARIO		PLANTA TRATAMIENTO		CALLE			
CUARTO		POZO	X	GUARNICION Y BANQUETA			
CISTERNA		ALCANTARILLADO		PAVIMENTACION			
ELECTRIFICACION		LINEA CONDUCCION		SEÑALETICA			

APORTACION HSMDT O FISE	29,080.52	OTRA FUENTE FEDERAL	\$	FUENTE ESTATAL	\$	FUENTE MUNICIPAL	\$	OTROS	\$	COSTO TOTAL	23,080.52
-------------------------	-----------	---------------------	----	----------------	----	------------------	----	-------	----	-------------	-----------



FOTOGRAFIAS DE LA OBRA

<input checked="" type="checkbox"/>	SI
<input type="checkbox"/>	NO
<input checked="" type="checkbox"/>	REGULAR
<input type="checkbox"/>	IRREGULAR

<input type="checkbox"/>	NO
<input checked="" type="checkbox"/>	SI
<input type="checkbox"/>	REGULAR
<input checked="" type="checkbox"/>	IRREGULAR

¿EXISTE COMITE COMUNITARIO QUE AVALE LA OBRA?
 ¿EXISTE INCONFORMIDADES DE LOS HABITANTES POR LA OBRA?
 A SU PARECER, ¿REQUIERE LA OBRA DE ALGUN ESTUDIO DE IMPACTO AL MEDIO AMBIENTE?
 ¿EN QUE TIPO DE ASENTAMIENTO ESTA UBICADA LA OBRA?

MAPA DE UBICACION GEOGRAFICA DE LA OBRA

MAPA DE UBICACION ESQUEMATICA



GOOGLE MAP LINK
<https://www.google.com/maps/@17.859991,-89.2784837,15m/data=!3m1!1e3!4m2!1q1111m3!2m2!1d-89.2784837!2d17.859991!1s0x856cd398389a7965:0x438cd185f8b0817a21d4>

REFERENCIAS (ubicacion colonia, poblado, ranchería, calle, paralelas, lugares de referencia, etc.)
 Partiendo de la Ciudad de Jalapa, tomando la glorieta Jalapa-Villahermosa, a 15.32 km doblas a mano izquierda por caseta del Pob. Francisco J. Santamaría, continuas derecho 6.75 km y giras a la izquierda a 5.23 km aproximadamente.

REPORTE DE INCIDENCIAS

ENLACE FIAS

NO EXISTE

NOMBRE: ARO. CRUZ ANTONIO JIMENEZ JIMENEZ

FIRMA:

Se testan fotografías de niños y terceras personas que no son servidores públicos. De conformidad con el artículo 124 de la LTAIPE y del inciso a) del Lineamiento 22 de los Lineamientos para la Protección de Datos Personales en Posesión de los Sujetos Obligados del Edo de Tabasco, con anterior conforme a lo dictaminado en 1936 sesión extraordinaria del Comité de Transparencia

BIENESTAR
SECRETARÍA DE DESARROLLO SOCIAL

CEBULA DE VERIFICACION Y SEGUIMIENTO DE OBRA

SUBMINISTRO DE BOMBA DOSIFICADORA DE HIPOCLORITO DE SODIO PARA EL MANEJO DE AGUA POTABLE EN LA RA. VICTOR FERNANDEZ MANERO 3RA. SECCION (SAN ISIDRO) JALAPA, TABASCO.

NOMBRE DEL PROYECTO


ESTADO	27	FECHA DE VERIFICACION	DIA	MES	AÑO
MUNICIPIO	009		01	07	2019
NOMBRE DE LA LOCALIDAD	VICTOR FERNANDEZ MANERO 3RA. SECCION (SAN ISIDRO)	DIRECTA	X	FONDO	
CLAVE DE LA LOCALIDAD	270090063	COMPLEMENTARIA	X	FONDO	
NO. AGEF (3 dígitos)	N/A			FSE	X

CONTRIBUCION A LA POBREZA (CARENCIA)		INICIO	X	22/04/2019	
SERVICIOS BASICOS DE LA VIVIENDA	X	EN PROCESO	X	31/05/2019	FECHA
CALIDAD Y ESPACIOS EN LA VIVIENDA		TERMINADA			
ACCESO A SERVICIOS DE SALUD		ZONA DE ATENCION PRIORITARIA (ZAP)			
REZAGO EDUCATIVO		LOCALIDAD 2 GRADOS DE REZAGO SOCIAL MAS ALTO			
CARENCIA ALIMENTARIA		ACREDITACION DE POBREZA EXTREMA (APE)	X		
NO APLICA					

TIPO DE OBRA (RUBRO)		NO. DE ACCIONES	
TECHO	DRENAJE	UNIDAD	CANTIDAD
MURO	RED AGUA POTABLE	PZA	1
PISO	CARCANO		
SANITARIO	PLANTA TRATAMIENTO		
CUARTO	POZO		
CISTERNA	ALCANTARILLADO		
ELECTRIFICACION	LINEA CONDUCCION		

COSTO DEL PROYECTO		COSTO TOTAL	
APORTACION FISMOF O FISE	OTRA FUENTE FEDERAL	OTROS	
23,080.52 \$	\$	\$	23,080.52
	FUENTE ESTATAL		
	\$		
	FUENTE MUNICIPAL		
	\$		

FOTOGRAFIAS DE LA OBRA




<input checked="" type="checkbox"/>	SI
<input type="checkbox"/>	NO
<input type="checkbox"/>	SI
<input type="checkbox"/>	NO
<input checked="" type="checkbox"/>	REGULAR
<input type="checkbox"/>	IRREGULAR

<input type="checkbox"/>	NO
<input checked="" type="checkbox"/>	SI
<input type="checkbox"/>	NO
<input checked="" type="checkbox"/>	REGULAR
<input type="checkbox"/>	IRREGULAR

MAPA DE UBICACION GEOGRAFICA DE LA OBRA

MAPA DE UBICACION ESPECIFICA



GOOGLE MAP LINK
<https://www.google.com/maps/dir/7.890279,-92.817240/Avant%2FCuerto+Francisco+San+Jalapa+Tabasco+Paraiso+3%2FN+Centro+306000+Jalapa+Tab/+@7.8055189,-92.9048525,24082m/data=!3m2!1e3!1m1!1m12!1m11!1m3!2m2!1d-92.8172417!1d7.89027913!1m1!1s0x85edc198898aa79b50bd43ac:R18b5f808f2m2!1d-92.8118022!1d7.7204003!1d0>

REFERENCIAS (ubicación colonia, poblado, ranchería, calle, parcelas, lugares de referencia, etc.)
Partiendo de la Ciudad de Jalapa, tomando la glorieta Jalapa-Villahermosa, a 15.32 km doblas a mano izquierda por caseta del Pob. Francisco J. Santamaría, continuas derecho 3.98 km, doblas a mano izquierda por caseta, y continuas 8.2 Km.

REPORTE DE INCIDENCIAS

ENLACE FIAS

NO EXISTE

NOMBRE: ARO. CRUZ ANTONIO JIMENEZ JIMENEZ

FIRMA:

Se piden fotografías de niños y terceros vecinos que no son
 servicios públicos. De conformidad con el art 124 de la CTAIPET y
 del inciso a) de los Lineamientos 22 de los Lineamientos para la
 Protección de Datos Personales en Base a los Sujetos Obligados del
 Ido. de Tabasco. Lo anterior conforme a lo dictaminado en la 36 sesión
 extraordinaria del
 Comité de
 Transparencia

BIENESTAR
SECRETARÍA DE DESARROLLO SOCIAL

CEBULA DE VERIFICACION Y SEGUIMIENTO DE OBRA

Pag: 1/2

NOMBRE DEL PROYECTO
 SUBMINISTRO DE BOMBA DOSIFICADORA DE SODIO PARA EL MANEJO DE AGUA POTABLE EN LA RA. AQUILES SERDAN 2DA. SECC. JALAPA, TABASCO.

ESTADO: 27
 MUNICIPIO: 009
 NOMBRE DE LA LOCALIDAD: AQUILES SERDAN 2DA. SECCION
 CLAVE DE LA LOCALIDAD: 270090003
 NO. AGEB (3 dígitos): N/A

CONSTRUCCION A LA POBREZA (CARENCIA)
 SERVICIOS BASICOS DE LA VIVIENDA: X
 CALIDAD Y ESPACIOS EN LA VIVIENDA: X
 ACCESO A SERVICIOS DE SALUD: X
 BEZAGO EDUCATIVO: X
 CARENCIA ALIMENTARIA: X
 NO APLICA: X

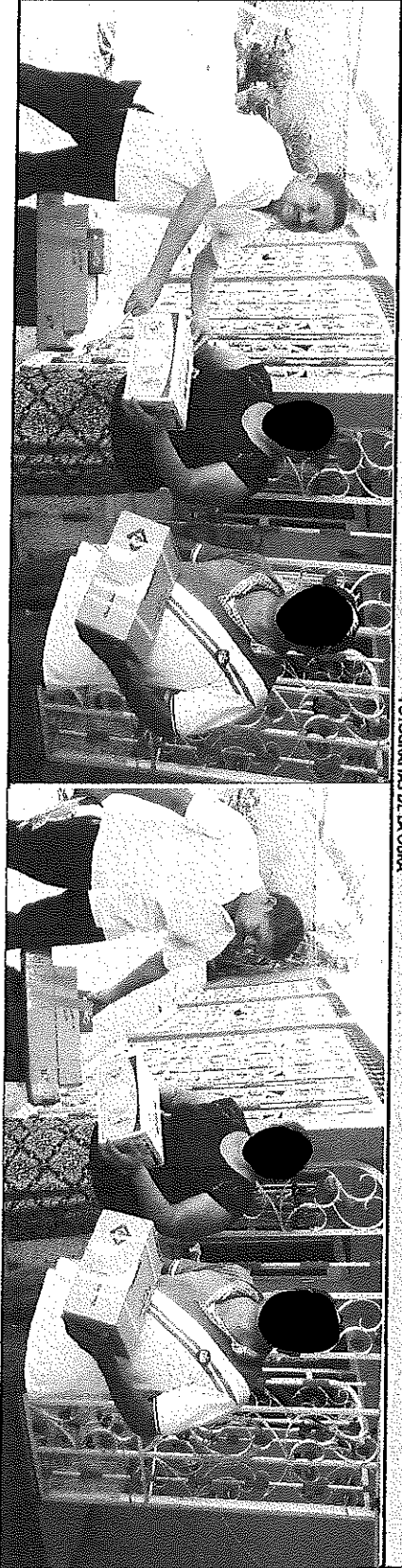
FASE DE LA OBRA (VERIFICACION): INICIO: X, EN PROCESO: X, TERMINADA: X
 FECHA: 22/04/2019, 31/05/2019, FECHA: X

ZONA (FOCALIZACION): ZONA DE ATENCION PRIORITARIA (ZAP) LOCALIDAD 2 GRADOS DE BEZAGO SOCIAL MAS ALTO Acreditacion de pobreza extrema (APB) X

SISTEMA MIDS: FOLIO: 119662, SISTEMA SRU: FOLIO: TAB190401655123
 UNIDAD: PZA, NO. DE ACCIONES: CANTIDAD: 1

TIPO DE OBRA (RUBRO)			
TECHO	DRENAJE	CAMINO / CARRETERA	HOSPITAL, CENTRO DE SALUD, UNIDAD MEDICA,
MURO	RED AGUA POTABLE	COMEDOR COMUNITARIO	DISPENSARIO
PISO	CARCANIO	ALUMBRADO PUBLICO	AULA, COMEDOR, SANITARIO
SANITARIO	PLANTA TRATAMIENTO	CALLE	EDUCACION
CUARTO	POZO	GUARNICION Y BANQUETA	OTROS
CISTERNA	ALCANTARILLADO	PAVIMENTACION	
ELECTRIFICACION	LINEA CONDUCCION	SENALETICA	

COSTO DEL PROYECTO			
APORTACION FEMIF O FISE	OTRA FUENTE FEDERAL	FUENTE ESTATAL	OTROS
23,090.52 \$	\$	\$	\$
			COSTO TOTAL
			23,090.52



FOTOGRAFIAS DE LA OBRA

<input checked="" type="checkbox"/>	SI
<input type="checkbox"/>	NO
<input type="checkbox"/>	SI
<input type="checkbox"/>	NO
<input checked="" type="checkbox"/>	REGULAR

<input type="checkbox"/>	NO
<input checked="" type="checkbox"/>	NO
<input checked="" type="checkbox"/>	NO
<input type="checkbox"/>	IRREGULAR

MAPA DE UBICACION GEOGRAFICA DE LA OBRA



Mapa de ubicación Especifica

GOOGLE MAP LINK
https://www.google.com/maps/place/3%22H+92%2F8044+19+9%2W/@17.8461867,-92.7410429,745m/data=!3m2!1e3!1e1!1m2!1m1!1s0x010x010m213e417_84670671d4d-97_7388542

REFERENCIAS (ubicación colonia, poblado, ranchería, calle, paradas, lugares de referencia, etc.)
Conduce por 20 de Noviembre. 2 min (650 metros) Conduce desde Villahermosa - Chetumal/México 186 hacia El Tintillo. 28 min (26,9 km) Conduce hacia tu destino. 3 min (1,6 km)

REPORTE DE INCIDENCIAS

NO EXISTE

ENLACE PAIS

NOMBRE: ARO, CRUZ ANTONIO JIMENEZ JIMENZ

FIRMA:

Se testan fotografías de niños y personas que no son servidores públicos, de conformidad con el art. 124 de la LTAIPET; y del inciso a) del Lineamiento 22 de los Lineamientos para la Protección de Datos Personales en Posesión de Sujetos Obligados del Coe de Tabasco, lo anterior ante me a lo dictaminado en la 36 sesión extraordinaria del Comité de Transparencia.

BIENESTAR

CEBULA DE VERIFICACION Y SEGUIMIENTO DE OBRA

NOMBRE DEL PROYECTO



SUMINISTRO DE BOMBA DOSIFICADORA DE HIPOCLORITO DE SODIO PARA EL MANEJO DE AGUA POTABLE EN LA RA, AQUILES SERDAN 4TA. SECC. JALAPA, TABASCO.

ESTADO	27	FECHA DE VERIFICACION	DIA	MES	ANO
MUNICIPIO	009	EN PROCESO	01	07	2019
NOMBRE DE LA LOCALIDAD	AQUILES SERDAN 4TA. SECCION	TERMINADA	X		
CLAVE DE LA LOCALIDAD	270090037	COMPLEMENTARIA	X		
NO. AGER (13 dígitos)	N/A	TIPO DE OBRA		HSMD	X
				FISE	

CONTRIBUCION A LA POBREZA (CARENCIA)		INICIO	22/04/2019	SISTEMA MIDS	SISTEMA SRU
SERVICIOS BASICOS DE LA VIVIENDA	X	EN PROCESO	31/05/2019	FOLIO	FOLIO
CALIDAD Y ESPACIOS EN LA VIVIENDA		TERMINADA		119691	TAB190401655127
ACCESO A SERVICIOS DE SALUD					
ACCESO EDUCATIVO					
CARENCIA ALIMENTARIA					
NO APLICA					

TECHO	MURO	PISO	SANITARIO	CUARTO	CISTERNA	ELECTRIFICACION
				X		

APORTACION HSMD F O FISE	23,080.52	\$	OTRA FUENTE FEDERAL	\$	FUENTE ESTATAL	\$	FUENTE MUNICIPAL	\$	OTROS	\$	COSTO TOTAL	23,080.52
--------------------------	-----------	----	---------------------	----	----------------	----	------------------	----	-------	----	-------------	-----------



FOTOGRAFIAS DE LA OBRA

TIPO DE OBRA (RUBRO)		COSTO DEL PROYECTO		URBANIZACION		NO. DE ACCIONES	
DRENAJE	REB AGUA POTABLE	CAMINO / CARRETERA	COMEDOR COMUNITARIO			HOSPITAL, CENTRO DE SALUD, UNIDAD MEDICA,	SALUD
CARCANO	PLANTA TRATAMIENTO	ALUMBRADO PUBLICO	CALLE			AULA, COMEDOR, SANITARIO	EDUCACION
POZO	ALCANTARILLADO	GUARNICION Y BANQUETA	PAVIMENTACION				OTROS
LINEA CONDUCCION	SEÑALETICA						

<input checked="" type="checkbox"/>	SI
<input type="checkbox"/>	SI
<input type="checkbox"/>	SI
<input checked="" type="checkbox"/>	REGULAR

<input type="checkbox"/>	NO
<input checked="" type="checkbox"/>	NO
<input checked="" type="checkbox"/>	NO
<input type="checkbox"/>	IRREGULAR

MAPA DE UBICACION GEOGRAFICA DE LA OBRA

MAPA DE UBICACION ESPECTRICA



GOOGLE MAP LINK
<https://www.google.com/maps/place/17°02'N, 82°43'W/7°02'N, 82°43'W/@17.0333333, -82.7166667, 15z/data=!3m1!1e3!3m1!1s0x8d11b11111111111:0x0000000000000000>

REFERENCIAS (ubicación colonia, poblado, rancharía, calle, parcelas, lugares de referencia, etc.)
 Toma Blvd. Lic. Francisco J. Santamaría hacia Playas del Rosario - Teapa. 4 min (1.2 km), Sigue por Playas del Rosario - Teapa y Cacaos - La Granja. 26 min (29.6 km), Conduce hacia tu destino. 6 min (2.3 km)

REPORTE DE INCIDENCIAS

NO EXISTE

ENLACE FIAS

NOMBRE: ARO. CRUZ ANTONIO JIMENEZ JIMENEZ

FIRMA:

Se festejan fotografías de niños y terceras personas que no son servidores públicos, de conformidad con el artículo 124 de la LTAIPET; y delincuencia del fincamiento 22 de los lineamientos para la Protección de Datos Personales en Posesión de los Servidores Públicos del Gob. de Tabasco, lo anterior conforme a lo determinado en la 36 sesión extraordinaria del Comité de Transparencia

BIENESTAR		CEDULA DE VERIFICACION Y SEGUIMIENTO DE OBRA		NOMBRE DEL PROYECTO	
MINISTERIO DE BOMBA DISTRIBUIDORA DE HIPOCLORITO DE SODIO PARA EL MANEJO DE AGUA POTABLE EN LA RA. AQUILES SERDAN STA. SECC. JALAPA, TABASCO.					
ESTADO	27	FECHA DE VERIFICACION	DIA	MES	AÑO
MUNICIPIO	009		01	07	2019
NOMBRE DE LA LOCALIDAD	AQUILES SERDAN STA. SECCION	DIRECTA	X	FONDO	
CLAVE DE LA LOCALIDAD	270909002	COMPLEMENTARIA		FISE	X
NO. AGEB (13 dígitos)	N/A	TIPO DE OBRA			
CONTRIBUCION A LA POBREZA (CARENCIA)					
SERVICIOS BASICOS DE LA VIVIENDA	X	FASE DE LA OBRA (VERIFICACION)	INICIO	TERMINADA	FECHA
CALIDAD Y ESPACIOS EN LA VIVIENDA			X		22/04/2019
ACCESO A SERVICIOS DE SALUD				X	31/05/2019
BEZAGO EDUCATIVO		ZONA (FOCALIZACION)	ZONA DE ATENCION PRIORITARIA (ZAP)	LOCALIDAD 2 GRADOS DE BEZAGO SOCIAL MAS ALTO	
CARENCIA ALIMENTARIA				ACREDITACION DE POBREZA EXTREMA (APE)	X
NO APLICA					
TIPO DE OBRA (RUBRO)					
TECHO		DRENAJE	CAMINO / CARRETERA		
MURO		RED AGUA POTABLE	COMEDOR COMUNITARIO		
PISO		CARGAMO	ALUMBRADO PUBLICO		
SANITARIO		PLANTA TRATAMIENTO	CALLE		
CUARTO	X	POZO	GUARNICION Y BANQUETA		
GISTERNA		ALCANTARILLADO	PAVIMENTACION		
ELECTRIFICACION		LINEA CONDUCCION	SENALETICA		
COSTO DEL PROYECTO					
APORTACION FISIMD O FISE	23,090.52	OTRA FUENTE FEDERAL	FUENTE ESTATAL	FUENTE MUNICIPAL	OTROS
	\$		\$	\$	\$
COSTO TOTAL					23,090.52

FOTOGRAFIAS DE LA OBRA



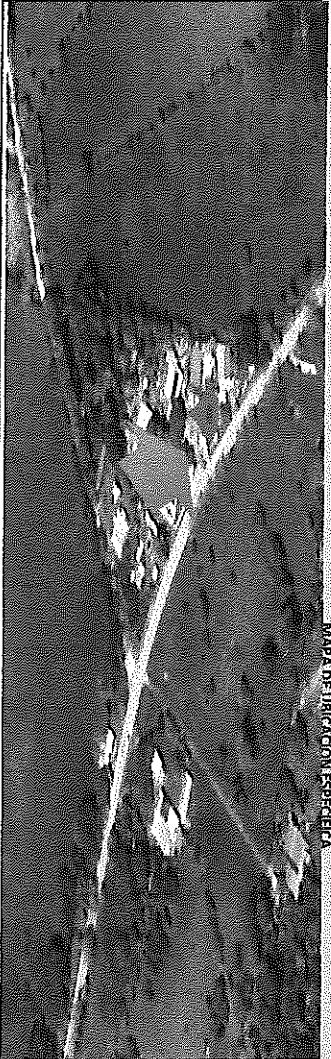
<input checked="" type="checkbox"/>	SI
<input type="checkbox"/>	SI
<input type="checkbox"/>	SI
<input checked="" type="checkbox"/>	REGULAR

<input type="checkbox"/>	NO
<input checked="" type="checkbox"/>	NO
<input type="checkbox"/>	NO
<input checked="" type="checkbox"/>	IRREGULAR

¿EXISTE COMITÉ COMUNITARIO QUE AVALE LA OBRA? _____
¿EXISTE INCONFORMIDADES DE LOS HABITANTES POR LA OBRA? _____
A SU PARECER, ¿REQUIERE LA OBRA DE ALGUN ESTUDIO DE IMPACTO AL MEDIO AMBIENTE? _____
¿EN QUE TIPO DE ASENTAMIENTO ESTA UBICADA LA OBRA? _____

MAPA DE UBICACION GEOGRAFICA DE LA OBRA

MAPA DE UBICACION ESPECIFICA



GOOGLE MAP LINK
<https://www.google.com/maps/place/17%C2%89%51%015%21N+92%C2%80%03+05+36%2E%2F/@17.851937,-92.7178701,632m/data=!3m1!1e3!1m5!1m4!1s0D0-DX018m2!3d17.850412!4d-92.718127>

REFERENCIAS (ubicación colonia, poblado, rancharía, calle, parcelas, lugares de referencia, etc.)
Partiendo de la Ciudad de Jalapa, tomando la glorieta Jalapa-Miatuspana a 15.49 km, doblando a mano izquierda en la carretera Federal, a 14 km doblas a mano derecha.

REPORTE DE INCIDENCIAS

NO EXISTE

ENLACE FIAS

NOMBRE: ARO. CRUZ ANTONIO JIMENEZ JIMENEZ

FIRMA:

Se están fotografías de muros y techos consenos que no son servicios básicos de conformidad con el artículo 129 de la Ley de Ingresos y del inciso a) del Lineamiento 2002 de los Lineamientos para la Protección de Datos Personales en Posesión de los Sujetos Obligados. Lo anterior de conformidad lo dictaminado en la 36 sesión extraordinaria del Comité de Transparencia

BIENESTAR

CEDELA DE VERIFICACION Y SEGUIMIENTO DE OBRA

NOMBRE DEL PROYECTO

SUMINISTRO DE BOMBA DOSIFICADORA DE HIPOCLORITO DE SODIO PARA EL MANEJO DE AGUA POTABLE EN LA RAHUACTA Y TEQUILA 2DA. SECC. JALAPA, TABASCO.


ESTADO	27	FECHA DE VERIFICACION	DIA	MES	AÑO
MUNICIPIO	009		01	07	2019
NOMBRE DE LA LOCALIDAD	HUACTA Y TEQUILA 2DA. SECCION	DIRECTA			
CLAVE DE LA LOCALIDAD	270090055	COMPLEMENTARIA	X		
NO. AGRU (13 dígitos)	N/A				

CONTRIBUCION A LA POBREZA (CARENCIA)		INICIO	X	22/04/2019	FECHA
SERVICIOS BASICOS DE LA VIVIENDA	X	EN PROCESO			
CALIDAD Y ESPACIOS EN LA VIVIENDA		TERMINADA	X	31/05/2019	
ACCESO A SERVICIOS DE SALUD					
REZAGO EDUCATIVO					
CARENCIA ALIMENTARIA					
NO APLICA					

TECHO		DRENAJE		CAMINO / CARRETERA		HOSPITAL, CENTRO DE SALUD, UNIDAD MEDICA, DISPENSARIO	
MURO		RED AGUA POTABLE		COMEDOR COMUNITARIO		ALUA, COMEDOR, SANITARIO	
PSO		CARCAMO		ALUMBRADO PUBLICO			
SANITARIO		PLANTA TRATAMIENTO		CALE			
CUARTO		POZO	X	GUARNICION Y BANQUETA			
CISTERNA		ALCANTARILLADO		PAVIMENTACION			
ELECTRIFICACION		LINEA CONDUCCION		SEVALETICA			

APORTACION FISMDF O FISE	23,080.52	OTRA FUENTE FEDERAL		FUENTE ESTATAL		FUENTE MUNICIPAL		OTROS		COSTO TOTAL	23,080.52
--------------------------	-----------	---------------------	--	----------------	--	------------------	--	-------	--	-------------	-----------

FOTOGRAFÍAS DE LA OBRA



<input checked="" type="checkbox"/>	SI
<input type="checkbox"/>	NO
<input type="checkbox"/>	SI
<input type="checkbox"/>	NO
<input checked="" type="checkbox"/>	REGULAR
<input type="checkbox"/>	IRREGULAR

<input type="checkbox"/>	NO
<input checked="" type="checkbox"/>	SI
<input type="checkbox"/>	NO
<input checked="" type="checkbox"/>	IRREGULAR

¿EXISTE COMITE COMUNITARIO QUE AVALE LA OBRA?
¿EXISTE INCONFORMIDADES DE LOS HABITANTES POR LA OBRA?
A SU PARECER, ¿REQUIERE LA OBRA DE ALGUN ESTUDIO DE IMPACTO AL MEDIO AMBIENTE?
¿EN QUE TIPO DE ASENTAMIENTO ESTA UBICADA LA OBRA?

MAPA DE UBICACION GEOGRAFICA DE LA OBRA



GOOGLE MAP LINK

<https://www.google.com/maps/place/17%C2%BA054.162827N+92%C2%BA48.307%C2%BA17.904503E/92.7272593,74501134d17.904503144+92.7250648>

REFERENCIAS (ubicación, colonia, poblado, rancharía, calle, parcelas, lugares de referencia, etc.)
En la rotonda, continúa derecho 3 min (3,0 km), Continúa hacia Cacacos - La Granja, 19 min (13,2 km), Conduce por Villahermosa - Chetumal/México 186, 9 min (9,6 km), Conduce hacia tu destino.
11 min (6,9 km)

REPORTE DE INCIDENCIAS

NO EXISTE

ENLACE FALS

NOMBRE: ARQ. CRUZ ANTONIO JIMENEZ JIMENEZ

FIRMA:

Se testan fotografías de niños y ticcios personas que no son servidores públicos. De conformidad con el artículo 124 de la LTRIPET, y del inciso a) del Lineamiento 22 de los Lineamientos para la Protección de Datos Personales en posesión de los sujetos obligados del fed. de tabasco. Lo anterior conforme a lo dictaminado en la 36 sesión extraordinaria del Comité de Transparencia

BIENESTAR
SECRETARÍA DE DESARROLLO SOCIAL


CDULA DE VERIFICACION Y SEGUIMIENTO DE OBRA

NOMBRE DEL PROYECTO:

SUMINISTRO DE BOMBA DOSIFICADORA DE HIPOCLORITO DE SODIO PARA EL MANEJO DE AGUA POTABLE EN LA RA. TEQUILA 3RA. SECCION (INDEPENDENCIA) JALAPA, TABASCO.

ESTADO	27	FECHA DE VERIFICACION	DIA	MES	AÑO
MUNICIPIO	009	DIRECTA	01	07	2019
NOMBRE DE LA LOCALIDAD	TEQUILA 3RA. SECCION (INDEPENDENCIA)	COMPLEMENTARIA	X	FONDO:	
CLAVE DE LA LOCALIDAD	270090034			FSE	
NO. AGER (13 dígitos)	N/A			FSE	
CONTRIBUCION A LA POBREZA (CARENCIA)					
SERVICIOS BASICOS DE LA VIVIENDA	X	INICIO EN PROCESO	X	22/04/2019	FECHA
ACCESO A SERVICIOS DE SALUD		TERMINADA	X	31/05/2019	
BEZAGO EDUCATIVO		ZONA DE ATENCION PRIORITARIA (ZAP)			
CARENCIA ALIMENTARIA		LOCALIDAD 2 GRADOS DE NEZAGO SOCIAL MAS ALTO			
NO APLICA		ACREDITACION DE POBREZA EXTREMA (APE)			
ZONA (FOCALIZACION)					
ZONA DE ATENCION PRIORITARIA (ZAP)					
LOCALIDAD 2 GRADOS DE NEZAGO SOCIAL MAS ALTO					
ACREDITACION DE POBREZA EXTREMA (APE)					
NO. DE ACCIONES					
UNIDAD					
PZA					
CANTIDAD					
1					

TIPO DE OBRA (RUBRO)					
TECHO	DRENAJE	CAMINO / CARRETERA			
MURO	RED AGUA POTABLE	COMEDOR COMUNITARIO			
PISO	CARCANO	ALUMBRADO PUBLICO			
SANITARIO	PLANTA TRATAMIENTO	CALE			
CUARTO	POZO	GUARNICION Y BANQUETERIA			
OSTENSA	ALCANTARILLADO	PAVIMENTACION			
ELECTRIFICACION	LINEA CONDUCCION	SERVALETICA			
COSTO DEL PROYECTO:					
APORTACION FEMDF O FISE		FUENTE ESTATAL		FUENTE MUNICIPAL	
\$	23,080.52	\$		\$	
OTROS					
COSTO TOTAL					
23,080.52					



FOTOGRAFIAS DE LA OBRA



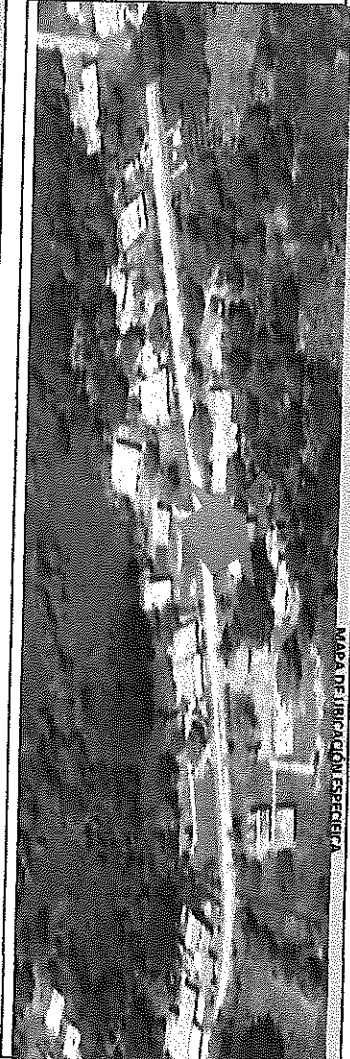
<input checked="" type="checkbox"/>	SI
<input type="checkbox"/>	NO
<input type="checkbox"/>	SI
<input checked="" type="checkbox"/>	REGULAR

<input type="checkbox"/>	NO
<input checked="" type="checkbox"/>	NO
<input type="checkbox"/>	SI
<input checked="" type="checkbox"/>	IRREGULAR

¿EXISTE COMITE COMUNITARIO QUE AVALE LA OBRA?
 ¿EXISTE INCONFORMIDADES DE LOS HABITANTES POR LA OBRA?
 A SU PARECER, ¿REQUIERE LA OBRA DE ALGUN ESTUDIO DE IMPACTO AL MEDIO AMBIENTE?
 ¿EN QUE TIPO DE ASENTAMIENTO ESTA UBICADA LA OBRA?

MAPA DE UBICACION GEOGRAFICA DE LA OBRA

MAPA DE UBICACION ESPECIFICA



GOOGLE MAP LINK
<https://www.google.com/maps/dir/17.926757,92.744114/Air%20Cancero+Incomer+Super%20Tah%20+Paraiso+592LN+Centro,+86600+Jalapa,+Tab.+/@17.8003016,-92.7514396,34009m/data=!3m1!1e3!1m12!1m11!1m3!1m2!1d-92.744114!1d17.926757!1m5!1m1!1s0x850dc398499a79b5:0d443a6f218b5f60812m2!1d-92.8116022!1d17.7040033!1e9>

REFERENCIAS (ubicación, colonia, poblado, rancherías, calle, parcelas, lugares de referencia, etc.)
Partiendo de la Ciudad de Jalapa, tomando la glorieta Jalapa-Macuspana, al llegar a la carretera federal continuas derecho 18.59 Km, giras a mano derecha, por la caseta.

REPORTE DE INCIDENCIAS

ENLACE FIAS

NO EXISTE

NOMBRE: ARO. CRUZ ANTONIO JIMENEZ JIMENEZ

FIRMA:

Se testan fotografias de miras y terrazas personas que no son servidores publicos De conformidad con el articulo 124 de la LTAIPET; y del inciso a) de Lineamiento 22 de los Lineamientos Para la Proteccion de Datos Personales en Posesion de los Sujetos Obligados del Gob. de Tabasco. Lo anterior conforme a lo dictaminado en la 36 sesion extraordinaria del Comité de Transparencia

BIENESTAR
SECRETARÍA DE DESARROLLO SOCIAL Y PROTECCIÓN SOCIAL

CEBULA DE VERIFICACION Y SEGUIMIENTO DE OBRA


Pag: 1/2

SUMINISTRO DE BOMBA DOSIFICADORA DE HIPOCLORITO DE SODIO PARA EL MANEJO DE AGUA POTABLE EN LA RA. CHIPLINAR 4TA. SECC. JALAPA, TABASCO.

ESTADO		27		FECHA DE VERIFICACION		DIA	MES	AÑO
MUNICIPIO		009		DIRECTA		01	07	2019
NOMBRE DE LA LOCALIDAD		CHIPLINAR 4TA. SECCION		COMPLEMENTARIA		X	PSMDF	PSMDF
CLAVE DE LA LOCALIDAD		270990074		COMPLEMENTARIA		X	FSE	FSE
NO. AGEB (13 digitos)		N/A		TIPO DE OBRA				

CONTRIBUCION A LA POBREZA (CARENCIA)		FASE DE LA OBRA (VERIFICACION)		INICIO EN PROCESO TERMINADA		ZONA DE ATENCION PRIORITARIA (ZAP) LOCALIDAD 2 GRADOS DE REZAGO SOCIAL MAS ALTO Acreditacion de pobreza extrema (APE)		SISTEMA MIDS FOLIO 119798		SISTEMA SRU FOLIO 7AB8190401655150	
SERVICIOS BASICOS DE LA VIVIENDA		X		X		33/05/2019		FECHA		NO. DE ACCIONES: UNIDAD PZA	
CALIDAD Y ESPACIOS EN LA VIVIENDA				X						CANTIDAD 1	
ACCESO A SERVICIOS DE SALUD											
REZAGO EDUCATIVO											
CARENCIA ALIMENTARIA											
NO APLICA											

TIPO DE OBRA (RUBRO)																							
TECHO			DRENAJE			AGUA Y SANEAMIENTO			URBANIZACION														
MURO			RED AGUA POTABLE			CAMINO / CARRETERA			HOSPITAL, CENTRO DE SALUD, UNIDAD MEDICA, DISPENSARIO														
PISO			CARGAVO			COMEDOR COMUNITARIO			AULA, COMEDOR, SANITARIO														
SANITARIO			PLANTA TRATAMIENTO			ALUMBRADO PUBLICO			EDUCACION														
CUARTO			POZO			CALLE			OTROS														
CISTERNA			ALCANTARILLADO			GUARNICION Y BANQUETA																	
ELECTRIFICACION			LINEA CONDUCCION			PAVIMENTACION																	
						SEÑALETICA																	
APORTACION FISMDF O FISE				OTRA FUENTE FEDERAL				FUENTE ESTATAL				FUENTE MUNICIPAL				OTROS				COSTO TOTAL			
\$ 23,080.52				\$				\$				\$				\$				\$ 23,080.52			



FOTOGRAFIAS DE LA OBRA


<input checked="" type="checkbox"/>	SI
<input type="checkbox"/>	NO
<input type="checkbox"/>	SI
<input type="checkbox"/>	NO
<input checked="" type="checkbox"/>	REGULAR

<input type="checkbox"/>	NO
<input checked="" type="checkbox"/>	SI
<input type="checkbox"/>	NO
<input checked="" type="checkbox"/>	REGULAR

MAPA DE UBICACIÓN GEOGRAFICA DE LA OBRA

<input type="checkbox"/>	¿EXISTE COMITE COMUNITARIO QUE AVALE LA OBRA?
<input type="checkbox"/>	¿EXISTE INCONFORMIDADES DE LOS HABITANTES POR LA OBRA?
<input type="checkbox"/>	A SU PARECER, ¿REQUIERE LA OBRA DE ALGUN ESTUDIO DE IMPACTO AL MEDIO AMBIENTE?
<input type="checkbox"/>	¿EN QUE TIPO DE ASENTAMIENTO ESTA UBICADA LA OBRA?

MAPA DE UBICACIÓN ESPECIFICA



GOOGLE MAP LINK
<https://www.google.com/maps/dir/17.802013,-92.780479/lanm%2Cajalapa+Barusomet+Succhiapala+Tabasco,+Paraje+5%2FN,+Centro,+8600+Jalapa,+Tab./@17.7560882,-92.8299887,12033m/data=!3m1!1e3!4m1!14m10!1m3!2m3!1d-92.780479!1d17.802013!1m5!1m1!1s0x85cd138382a790550d438cd21865f09512m21d-92.81160212d17.7004003>

REFERENCIAS (ubicacion colonia, poblado, rancheria, calle, parcelas, lugares de referencia, etc)
Partiendo de la Ciudad de Jalapa, tomando la glorieta Jalapa-Villahermosa, giras a mano derecha entrando en el Pobl. Astapa. A 9 km aproximadamente.

REPORTE DE INCIDENCIAS

ENLACE FIAS

NO EXISTE

NOMBRE: ABO. CRUZ ANTONIO JIMENEZ JIMENEZ

FIRMA:

Se tienen fotografías de niños y terceras personas que no son miembros públicos. De conformidad con el artículo 124 de la CTAIPETI y del inciso a) del artículo 22 de los Lineamientos para la Protección de Datos Personales en Posesión de los Sujetos de Datos del Edo. de Tabasco, lo anterior con base a lo determinado en la 36 sesión extraordinaria del Comité de Transparencia

BIENESTAR
SECRETARÍA DE DESARROLLO SOCIAL Y PROTECCIÓN SOCIAL

BOLETA DE VERIFICACIÓN Y SEGUIMIENTO DE OBRA

NOMBRE DEL PROYECTO: **SUMINISTRO DE BOMBA DOSIFICADORA DE HIPOCLORITO DE SODIO PARA EL MANEJO DE AGUA POTABLE EN EL POB. ASTAPA JALAPA, TABASCO.**

Pág. 1/2

ESTADO	27	FECHA DE VERIFICACION	01	DIA	MES	AÑO
MUNICIPIO	009	DIRECCION	X	TIPO DE OBRA	FONDO	2019
NOMBRE DE LA LOCALIDAD	ASTAPA	COMPLEMENTARIA			FISE	X
CLAVE DE LA LOCALIDAD	27090004					
NO. AGEB (3 dígitos)	N/A					

CONSTRUCCION A LA POBREZA (CARENCIA)		INICIO	X	22/04/2019	FECHA
SERVICIOS BASICOS DE LA VIVIENDA	X	EN PROCESO	X	31/05/2019	
CALIDAD Y ESPACIOS EN LA VIVIENDA		TERMINADA			
ACCESO A SERVICIOS DE SALUD					
ACCESO EDUCATIVO					
CARENCIA ALIMENTARIA					
NO APTICA					

FASE DE LA OBRA (VERIFICACION)		INICIO	X	22/04/2019	FECHA
		EN PROCESO	X	31/05/2019	
		TERMINADA			
ZONA (FOCALIZACION)		ZONA DE ATENCION PRIORITARIA (ZAP)			
		LOCALIDAD 2 GRADOS DE REZAGO SOCIAL MAS ALTO			
		ACREDITACION DE POBREZA EXTREMA (APE)	X		

TECHO		DRENAJE		CAMINO / CARRETERA		HOSPITAL, CENTRO DE SALUD, UNIDAD MEDICA, DISPENSARIO, AULA, COMEDOR, SANITARIO	SALUD
MURO		RED AGUA POTABLE		COMEDOR COMUNITARIO			
PISO		CANALIZACION		ALUMBRADO PUBLICO			
SANITARIO		PLANTA TRATAMIENTO		CALLE			
CUARTO		POZO	X	GIJARRACION Y BANQUETA			
CISTERNA		ALCANTRILLADO		PAYMENTACION			
ELECTRIFICACION		LINEA CONDUCCION		SEÑALÉTICA			EDUCACION
							OTROS

APORTACION FSMDF O FISE	23,080.52	OTRA FUENTE FEDERAL		FUENTE ESTATAL		FUENTE MUNICIPAL		OTROS		COSTO TOTAL	23,080.52
-------------------------	-----------	---------------------	--	----------------	--	------------------	--	-------	--	-------------	-----------



<input checked="" type="checkbox"/>	SI
<input type="checkbox"/>	NO
<input type="checkbox"/>	SI
<input checked="" type="checkbox"/>	NO
REGULAR	

<input type="checkbox"/>	NO
<input checked="" type="checkbox"/>	SI
<input type="checkbox"/>	NO
<input checked="" type="checkbox"/>	SI
IRREGULAR	

MAPA DE UBICACION GEOGRAFICA DE LA OBRA

MAPA DE UBICACION ESPECIFICA



REFERENCIAS: (ubicación colonia, poblado, ranchería, calles, parcelas, lugares de referencia, etc.)
Partiendo de la Ciudad de Jalapa, tomando la glorietta Jalapa-Villahermosa, en el 9.6 Km.

GOOGLE MAP LINK:
[https://www.google.com/maps/@17.781996,-92.848316,15m/data=!3m1!1s3Q95m71q4914m114m101m31z7m21t4-92.8483261z717.78199614s11m11s0x85ed49898a279b50x643ad718d5f60817m21t4-92.811602717d47.7204003](https://www.google.com/maps/@17.781996,-92.848316,15m/data=!3m1!1e3!1m1!1s3Q95m71q4914m114m101m31z7m21t4-92.8483261z717.78199614s11m11s0x85ed49898a279b50x643ad718d5f60817m21t4-92.811602717d47.7204003)

REPORTE DE INCIDENCIAS

NO EXISTE

ENLACE FIAS


NOMBRE: ARO. CRUZ ANTONIO JIMENEZ JIMENEZ

FIRMA:

Se tienen fotografías de niños y jóvenes personas que no son
 servidores públicos. De conformidad con el artículo 124 de la LTAIPEY
 (del inciso a) del lineamiento 22 de los Lineamientos para la
 Protección de Datos Personales en Posesión de Sujetos Obligados del ILO de
 Tabasco, lo anterior conforme a lo determinado en la 36 sesión extraordinaria
 del Comité de
 Inspección.

BIENESTAR		CEJULA DE VERIFICACION Y SEGUIMIENTO DE OBRA													
NOMBRE DEL PROYECTO: SUMINISTRO DE BOMBA DOSIFICADORA DE HIPOCLORITO DE SODIO PARA EL MANEJO DE AGUA POTABLE EN LA RA. PROGRESO JALAPA, TABASCO.															
Pág. 1/2															
ESTADO	27	FECHA DE VERIFICACION		DIA	MES	ANO									
MUNICIPIO	009	01		07	2019										
NOMBRE DE LA LOCALIDAD	PROGRESO	DIRECTA		X	RINIDO										
CLAVE DE LA LOCALIDAD	27090034	COMPLEMENTARIA			FISE										
NO. AGEB (3 dígitos)	N/A				X										
CONSTRUCCION A LA POBREZA (CARENCIA)		FASE DE LA OBRA (VERIFICACION)		INICIO EN PROCESO TERMINADA		FECHA		SISTEMA WIDS FOLIO 119827 SISTEMA SFU FOLIO TAB190407655157							
SERVICIOS BASICOS DE LA VIVIENDA		ZONA (FOCALIZACION)		ZONA DE ATENCION PRIORITARIA (ZAP)		LOCALIDAD 2 GRADOS DE REZAGO SOCIAL MAS ALTO		NO. DE ACCIONES UNIDAD PZA CANTIDAD 1							
CALIDAD Y ESPACIOS EN LA VIVIENDA		ACREDITACION DE POBREZA EXTREMA (APE)		X		X									
ACCESO A SERVICIOS DE SALUD															
REZAGO EDUCATIVO															
CARENCIA ALIMENTARIA															
NO APLICA															
TIPO DE OBRA (RUBRO)															
TECHO				DRENAJE				CAMINO / CARRETERA				HOSPITAL, CENTRO DE SALUD, UNIDAD MEDICA, DISPENSARIO			
MAYURO				RED AGUA POTABLE				COMEDOR COMUNITARIO				AUXILIO			
PISO				CARGANDO				ALUMBRADO PUBLICO				CALLE			
SANITARIO				PLANTA TRATAMIENTO				GUARNICION Y BANQUETA				PAVIMENTACION			
CUARTO				POZO				SEÑALETICA				EDUCACION			
CISTERNA				ALCANTARILLADO								OTROS			
ELECTRIFICACION				LINEA CONDUCCION											
COSTO DEL PROYECTO															
APORTACION FISMBE O FISE				FUENTE ESTATAL				FUENTE MUNICIPAL				OTROS			
\$ 23,080.52				\$				\$				\$			
COSTO TOTAL \$ 23,080.52															

FOTOGRAFIAS DE LA OBRA



<input checked="" type="checkbox"/>	SI
<input type="checkbox"/>	SI
<input type="checkbox"/>	SI
<input checked="" type="checkbox"/>	REGULAR

<input type="checkbox"/>	NO
<input checked="" type="checkbox"/>	NO
<input type="checkbox"/>	NO
<input checked="" type="checkbox"/>	IRREGULAR

¿EXISTE COMITÉ COMUNITARIO QUE AVALE LA OBRA?
¿EXISTE INCONFORMIDADES DE TOS HABITANTES POR LA OBRA?
A SU PARECER, ¿REQUIERE LA OBRA DE ALGUN ESTUDIO DE IMPACTO AL MEDIO AMBIENTE?
¿EN QUE TIPO DE ASENTAMIENTO ESTA UBICADA LA OBRA?

MAPA DE UBICACION GEOGRAFICA DE LA OBRA

MAPA DE UBICACION ESPERCPICA



GOOGLE MAP LINK
<https://www.google.com/maps/dir/17.761948,-92.853785/Amb9ZFCdLrco+bancomer-Suc+jalapa+Tabasco+Paraiso+SM+TR+Centro+86600+Jalapa+Tab/@17.74470892,-92.8322019,10118m/data=!3m1!1e3!1m1!1m3!1m2!1d-79b5-0d4943a4738b58b0812a211d4>

REFERENCIAS (ubicación colonia, poblado, rancharía, calle, parcelas, lugares de referencia, etc.)
Partiendo de la Ciudad de Jalapa, tomando la glorieta Jalapa-Villahermosa, a 7.26 km a mano izquierda por la caseta, donde se ubica el puente colgante.

REPORTE DE INCIDENCIAS

NO EXISTE


ENLACE FALS

NOMBRE: ARO. CRUZ ANTONIO JIMENEZ JIMENEZ

FIRMA:

Se tienen fotografías de niños y personas que no son servidores públicos. De conformidad con el artículo 129 de CTAIPET; y del inciso a) del lineamiento 22 de los Lineamientos para la Protección de Datos Personales en Posesión de los Sujetos Obligados del Edo de Tabasco, anterior conforme a lo determinado en la 36 sesión extraordinaria del Comité de Transparencia

BIENESTAR		CEDULA DE VERIFICACION Y SEGUIMIENTO DE OBRA																	
ESTADO		NOMBRE DEL PROYECTO																	
MUNICIPIO		SUBMINISTRO DE BOMBA DOSIFICADORA DE HIPCOCOLINTO DE SODIO PARA EL MANEJO DE AGUA POTABLE EN LA RA. SAN MARCOS																	
NOMBRE DE LA LOCALIDAD		27		009		SAN MARCOS		FECHA DE VERIFICACION		DIA		MES		AÑO					
CLAVE DE LA LOCALIDAD		27080039		27080039		N/A		DIRECTA		X		07		2019					
NO. ASER (3 dígitos)		N/A		COMPLEMENTARIA		X		TIPO DE OBRA		FISIND		FONDO		X					
CONTRIBUCION A LA POBREZA (CARENCIA)		FASE DE LA OBRA (VERIFICACION)		INICIO EN PROCESO		X		22/04/2019		TERMINADA		X		31/05/2019		FECHA			
SERVICIOS BASICOS DE LA VIVIENDA		ZONA (FOCALIZACION)		ZONA DE ATENCION PRIORITARIA (ZAP)		LOCALIDAD 2 GRADOS DE REZAGO SOCIAL MAS ALTO		ACREDITACION DE POBREZA EXTREMA (APE)		X		SISTEMA MDS		SISTEMA SFU		FOLIO			
CALIDAD Y ESPACIOS EN LA VIVIENDA		X		X		X		X		X		FOLIO		119853		TAB3190401655163			
ACCESO A SERVICIOS DE SALUD		CARENCIA ALIMENTARIA		NO APLICA		NO APLICA		NO APLICA		NO APLICA		UNIDAD		PZA		1			
REZAGO EDUCATIVO		TIPO DE OBRA (RUBRO)		CAMINO / CARRETERA		CONEDOR COMUNITARIO		ALUMBRADO PUBLICO		CALLE		GUARNICION Y BANQUETA		PAVIMENTACION		SENALETICA			
CARENCIA EDUCATIVA		TECHO		MURO		PISO		SANITARIO		CUARTO		CISTRINA		ELECTRIFICACION		VIVIENDA			
NO APLICA		DRENAJE		RED AGUA POTABLE		CARGA		PLANTA TRATAMIENTO		POZO		ALCANTARILLADO		LINEA CONDUCCION		AGUA Y SANEAMIENTO			
		URBANIZACION		HOSPITAL, CENTRO DE SALUD, UNIDAD MEDICA, DISPENSARIO		AULA, COMEDOR, SANITARIO		EDUCACION		OTROS		COSTO DEL PROYECTO		FUENTE ESTATAL		FUENTE MUNICIPAL		OTROS	
		COSTO TOTAL		23,080.52		23,080.52		23,080.52		23,080.52		23,080.52		23,080.52		23,080.52		23,080.52	



FOTOGRAFIAS DE LA OBRA

<input checked="" type="checkbox"/>	SI
<input type="checkbox"/>	NO
<input type="checkbox"/>	SI
<input type="checkbox"/>	NO
<input checked="" type="checkbox"/>	REGULAR
<input type="checkbox"/>	IRREGULAR

<input type="checkbox"/>	NO
<input checked="" type="checkbox"/>	SI
<input type="checkbox"/>	NO
<input checked="" type="checkbox"/>	IRREGULAR

MAPA DE UBICACIÓN GEOGRÁFICA DE LA OBRA

Mapa de Ubicación Específica



GOOGLE MAP LINK
https://www.google.com/maps/dir/17.789156,-92.872594/Aznar2Fc4hrs+Bancomer-SucursalJalapa+T4Bs+co.+Barriso+53x27m+Centro--86600+Jalapa+T4b./@17.7822519,-92.8840933,10117m/data=!3m1!1e3!1m8!1m7!1m0!1m5!1m1!1s0x856dc19898a770b50a4d43a4f218b5f60812m:21d492_81160272d177704003

REFERENCIAS (ubicación colonia, poblado, rancharía, calle, paralelas, lugares de referencia, etc.)
Partiendo de la Ciudad de Jalapa, tomando la glorieta Jalapa-Villahermosa, al 9.29 km, giras a mano izquierda, entrado por el P.O. Astapa a 3.11 km.

REPORTE DE INCIDENCIAS

ENLACE FALS

NO EXISTE

NOMBRE: ARQ. CRUZ ANTONIO JIMENEZ JIMENEZ

FIRMA:

Se tienen fotografías de niños y terceros personas que no son servidores públicos de conformidad con el artículo 124 de la LTAIPET y del inciso a) del Lineamiento 22 de los Lineamientos para la Protección de Datos Personales en posesión de los sujetos obligados del Edo de Tabasco. Esto de acuerdo a lo dictaminado en la 36 sesión extraordinaria del Comité de Transparencia.

BIENESTAR

CELULA DE VERIFICACION Y SEGUIMIENTO DE OBRA

NOMBRE DEL PROYECTO: SUMINISTRO DE BOMBA DOSIFICADORA DE HIPOCLORITO DE SODIO PARA EL MANEJO DE AGUA POTABLE EN LA RA. PUERTO RICO JALAPA, TABASCO.

ESTADO	27	FECHA DE VERIFICACION	DIA	MES	AÑO
MUNICIPIO	009		01	07	2019
NOMBRE DE LA LOCALIDAD	PUERTO RICO	DIRECTA	X	FONDO	
CLAVE DE LA LOCALIDAD	27090071	* COMPLEMENTARIA		FISAFIDE	X
NO. AGEB (13 dígitos)	N/A	TIPO DE OBRA		FISE	


CONTRIBUCION A LA POBREZA (CARENCIA)		FASE DE LA OBRA (VERIFICACION)	INICIO EN PROCESO TERMINADA	22/04/2019	31/05/2019	FECHA
SERVICIOS BASICOS DE LA VIVIENDA	X	ZONA (FOCALIZACION)	ZONA DE ATENCION PRIORITARIA (ZAP)	LOCALIDAD 2 GRADOS DE REZAGO SOCIAL MAS ALTO		
CALIDAD Y ESPACIOS EN LA VIVIENDA			ACREDITACION DE POBREZA EXTREMA (APE)	X		
ACCESO A SERVICIOS DE SALUD						
REZAGO EDUCATIVO						
CARENCIA ALIMENTARIA						
NO APLICA						

SISTEMA WIDS	SISTEMA SFU
FOLIO	FOLIO
119871	TAB190401655167
UNIDAD	NO. DE ACCIONES
PZA	CANTIDAD
	1

TECHO	DRENAJE	COMINO / CARRETERA	HOSPITAL, CENTRO DE SALUD, UNIDAD MEDICA, DISPENSARIO	SALUD
MURO	RED AGUA POTABLE	COMIEDOR COMUNITARIO	AULA, COMEDOR, SANITARIO	EDUCACION
PISO	CARCAMO	ALUMBRADO PUBLICO		OTROS
SANITARIO	PLANTA TRATAMIENTO	CALLE		
CUARTO	POZO	GUARNICION Y BANQUETA		
CISTRINA	ALCANTARILLADO	PAYMENTACION		
ELECTRIFICACION	LINEA CONDUCCION	SENALETICA		

APORTACION FISAFIDE O FISE	23,080.52	OTRA FUENTE FEDERAL		FUENTE ESTATAL		FUENTE MUNICIPAL		OTROS		COSTO TOTAL	23,080.52
----------------------------	-----------	---------------------	--	----------------	--	------------------	--	-------	--	-------------	-----------

FOTOGRAFIAS DE LA OBRA



<input checked="" type="checkbox"/>	SI
<input type="checkbox"/>	NO

<input checked="" type="checkbox"/>	SI
<input type="checkbox"/>	NO

<input checked="" type="checkbox"/>	SI
<input type="checkbox"/>	NO

MAPA DE UBICACION GEOGRAFICA DE LA OBRA



GOOGLE MAP LINK:

REFERENCIAS (ubicación colonia, poblado, rancherías, calle, parcelas, lugares de referencia, etc.)
 Partiendo de la Ciudad de Jalapa, tomando la glorieta Jalapa-Villahermosa, a 15.32 km doblas a mano izquierda por caseta del Pob. Francisco J. Santamaría, continuas derecho 7.88 km

REPORTE DE INCIDENCIAS

NO EXISTE

ENLACE FAIS

NOMBRE: ARO, CRUZ ANTONIO JIMENEZ JIMENEZ

FIRMA:

REHABILITACION DE CAMINO A BASE DE GRAVADO (ESCUELA PRIMARIA-LA ESCOBA) EN LA RA. SAN JUAN EL ALTO 1RA SECC. JALAPA, TABASCO.

ESTADO	27
MUNICIPIO	009
NOMBRE DE LA LOCALIDAD	SAN JUAN EL ALTO 1RA SECCION
CLAVE DE LA LOCALIDAD	270090025
NO. AGEB (3 digitos)	N/A

NOMBRE DEL PROYECTO		FECHA DE VERIFICACION		DIA	MES	ANO
				01	07	2019
		DIRECTA	COMPLEMENTARIA	TIPO DE OBRA	FONDO	
		X				
				FONDO	FISE	
				X		


CONTRIBUCION A LA POBREZA (CARENCIA)	
SERVICIOS BASICOS DE LA VIVIENDA	
CALIDAD Y ESPACIOS EN LA VIVIENDA	
ACCESO A SERVICIOS DE SALUD	
REZAGO EDUCATIVO	
CARENCIA ALIMENTARIA	
NO APLICA	X

FASE DE LA OBRA (VERIFICACION)	INICIO EN PROCESO TERMINADA	08/04/2019	02/05/2019	FECHA
ZONA (FOCALIZACION)	ZONA DE ATENCION PRIORITARIA (ZAP)	LOCALIDAD 2 GRADOS DE REZAGO SOCIAL MAS ALTO	ACREDITACION DE POBREZA EXTREMA (APE)	X

SISTEMA MIDS	SISTEMA SFU
FOLIO	FOLIO
120095	TAB190401655207
UNIDAD	CANTIDAD
KM	4.6

TIPO DE OBRA (RUBRO)		COSTO DEL PROYECTO		OTROS		COSTO TOTAL	
TECHO	DRENAJE	X	CAMINO / CARRETERA				
MURO	RED AGUA POTABLE		COMEDOR COMUNITARIO				
PISO	CARCANO		ALUMBRADO PUBLICO				
SANTARIO	PLANTA TRATAMIENTO		CALLE				
CUARTO	POZO		GUARNICION Y BANQUETA				
CISTERNA	ALCANTARILLADO		PAVIMENTACION				
ELECTRIFICACION	LINEA CONDUCCION		SERVALETICA				
APORTACION HSMDF O FISE			FUENTE ESTATAL		FUENTE MUNICIPAL		
	1,663,967.96	\$	\$	\$	\$	\$	1,663,967.96

FOTOGRAFIAS DE LA OBRA



<input checked="" type="checkbox"/>	SI
<input type="checkbox"/>	NO
<input checked="" type="checkbox"/>	REGULAR
<input type="checkbox"/>	IRREGULAR

<input type="checkbox"/>	NO
<input checked="" type="checkbox"/>	SI
<input checked="" type="checkbox"/>	REGULAR
<input type="checkbox"/>	IRREGULAR

MAPA DE UBICACION GEOGRAFICA DE LA OBRA



MAPA DE UBICACION GEOGRAFICA

GOOGLE MAP LINK
<https://www.google.com/maps/dir/7.805723,-92.724236/AmazFC3jpeo+hautomes+5oc+4ajpe+1ab48co+8arsoo+5921N+centro+86600+8a893+1ab/@17.515366,-92.7989373,13034m/data=!3m1!1e1!1m10!1m3!2m2!1d-92.724236!2d17.805723!1m5!1n1!1s0x85ed419898aa7985:0xddd3aed78b5f8b0812m3!1d-92.81160212!1d17.7204093>

REFERENCIAS (ubicación colonia, poblado, ranchería, calle, paralelas, lugares de referencia, etc.)
Partiendo de la Ciudad de Jalapa, tomando la glorieta Jalapa-Macuspama, al llegar aproximadamente al 10.53 Km, doblas a mano izquierda y continas 6 km.

REPORTE DE INCIDENCIAS

ENLACE PAIS

NO EXISTE

NOMBRE: ARO. CRUZ ANTONIO JIMENEZ JIMENEZ

FIRMA:

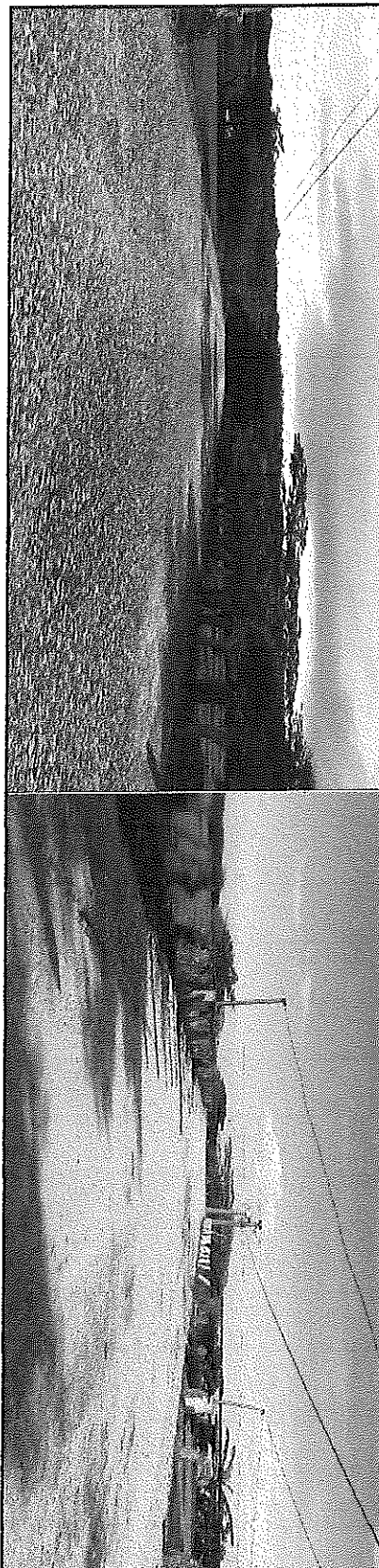
REHABILITACION DE CAMINO A BASE DE GRAVADO (ENTRONQUE CARRETERA FEDERAL LA ESCOBRA-SECTOR "LOS PANONES") EN LA RA. CHICHONAL ZDA SECC. JALAPA, TABASCO.

ESTADO	27	NOMBRE DEL PROYECTO			
MUNICIPIO	009	FECHA DE VERIFICACION	DIA	MES	AÑO
NOMBRE DE LA LOCALIDAD	CHICHONAL ZDA SECCION		01	07	2019
CLAVE DE LA LOCALIDAD	27090046	DIRECJA			
NO. AGEB (1,3 digitos)	N/A	COMPLEMENTARIA	X	FONDO	
				FISE	X

CONSTRUCCION A LA POBREZA (CARENCIA)		INICIO	X	08/04/2019	FECHA
SERVICIOS BASICOS DE LA VIVIENDA		EN PROCESO	X	27/04/2019	
CALIDAD Y ESPACIOS EN LA VIVIENDA		TERMINADA			
ACCESO A SERVICIOS DE SALUD		ZONA DE ATENCION PRIORITARIA (ZAP)			
REZAGO EDUCATIVO		LOCALIDAD 2 GRADOS DE REZAGO SOCIAL MAS ALTO			X
CARENCIA ALIMENTARIA		ACREDITACION DE POBREZA EXTREMA (APE)			
NO APLICA	X				

TIPO DE OBRA (RUBRO)		CAMINO / CARRETERA		HOSPITAL, CENTRO DE SALUD, UNIDAD MEDICA, DISPENSARIO	
TECHO		X		AULA COMEDOR, SANITARIO	
MURO				SALUD	
PISO				EDUCACION	
SANITARIO				OTROS	
CUARTO					
CISTERNA					
ELECTRIFICACION					

COSTO DEL PROYECTO		FUENTE MUNICIPAL		COSTO TOTAL	
APORTACION FISMDF O FISE	717,723.48	FUENTE ESTATAL	\$	OTROS	\$
	\$				717,723.48



FOTOGRAFIAS DE LA OBRA



NOMBRE DEL PROYECTO
REHABILITACION DE LA RED DE DISTRIBUCION DE AGUA POTABLE EN LA RA. AQUILES SERDANI 1RA. SECC. TALAPA, TABASCO.


ESTADO	27	FECHA DE VERIFICACION	DIA	MES	ANO
MUNICIPIO	009		01	07	2019
NOMBRE DE LA LOCALIDAD	AQUILES SERDANI 1RA. SECCION	DIRECTA	X	FONDO	
CLAVE DE LA LOCALIDAD	270090045	COMPLEMENTARIA		FISE	X
NO. AGEB (3 digitos)	N/A				

CONSTRUCCION A LA POBREZA (CARENCIA)		INICIO	X	10/06/2019	FECHA
SERVICIOS BASICOS DE LA VIVIENDA	X	EN PROCESO		19/06/2019	
CALIDAD Y ESPACIOS EN LA VIVIENDA		TERMINADA	X		
ACCESO A SERVICIOS DE SALUD					
REZAGO EDUCATIVO					
CARENCIA ALIMENTARIA					
NO APLICA					

ZONA (FOCALIZACION)	INICIO	X	10/06/2019	FECHA
	EN PROCESO		19/06/2019	
ZONA DE ATENCION PRIORITARIA (ZAP)	LOCALIDAD 2 GRADOS DE REZAGO SOCIAL MAS ALTO			
	ACREDITACION DE POBREZA EXTREMA (APE)			

TECHO	DRENAJE	CAMINO / CARRETERA	HOSPITAL, CENTRO DE SALUD, UNIDAD MEDICA	SALUD
MURO	RED AGUA POTABLE	COMEDOR COMUNITARIO	DISPENSARIO	
PISO	CARCAVO	ALUMBRADO PUBLICO	AULA, COMEDOR, SANITARIO	EDUCACION
SANITARIO	PLANTA TRATAMIENTO	CALLE		
CUARTO	POZO	GUARNICION Y BANQUETA		
CISTERNA	ALCANTARILLADO	PAVIMENTACION		
ELECTRIFICACION	LINEA CONDUCCION	SENALETICA		OTROS

TIPO DE OBRA (RUBRO)		COSTO DEL PROYECTO		COSTO TOTAL	
APORTACION FSMDF O FISE	155,461.38	FUENTE ESTATAL	\$	FUENTE MUNICIPAL	\$
OTRA FUENTE FEDERAL	\$	OTROS	\$		



FOTOGRAFIAS DE LA OBRA.

<input checked="" type="checkbox"/>	SI
<input type="checkbox"/>	SI
<input type="checkbox"/>	SI
<input checked="" type="checkbox"/>	REGULAR

<input type="checkbox"/>	NO
<input checked="" type="checkbox"/>	NO
<input checked="" type="checkbox"/>	NO
<input type="checkbox"/>	IRREGULAR

MAPA DE UBICACION GEOGRAFICA DE LA OBRA

MAPA DE UBICACION GEOGRAFICA



GOOGLE MAP LINK
<https://www.google.com/maps/place/17%2C8609746-0%2F14-92%2F400418-74-72W/@17.8660975,-92.7497195,745m/data=!3m2!1e3!1d14m5!1d-91.60x00d!1m2!1d17.8460975!1d-92.7385308>

REFERENCIAS: (ubicación colonia, poblado, ranchería, calle, parcelas, lugares de referencia, etc.)
Conduce por 20 de Noviembre, 2 min (650 metros), Conduce desde Villahermosa - Chetumal México 186 hacia El Trindillo, 28 min (26,9 km), Conduce hacia tu destino, 3 min (1,6 km)

REPORTE DE INCIDENCIAS

ENLACE PAIS

NOMBRE: ARO. CRUZ ANTONIO JIMENEZ JIMENEZ

FIRMA:

NO EXISTE

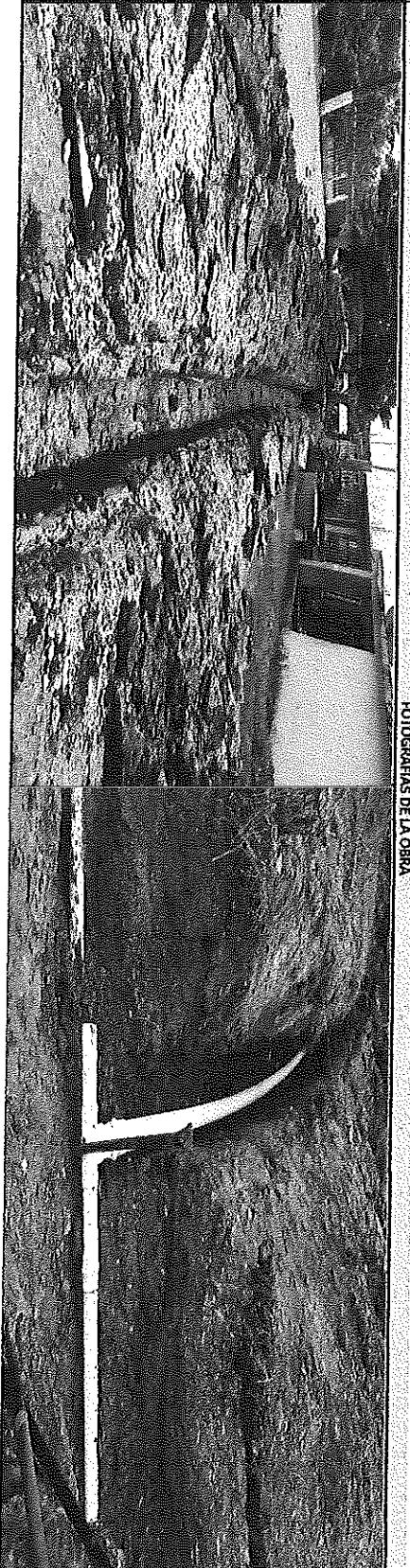
NOMBRE DEL PROYECTO: REHABILITACION DE LA RED DE DISTRIBUCION DE AGUA POTABLE EN LA RA. CALCAICANTO (RINCONADA) JALAPA, TABASCO.

ESTADO	27	FECHA DE VERIFICACION	DIA	01	MES	07	AÑO	2019
MUNICIPIO	009	FECHA DE VERIFICACION	DIA	01	MES	07	AÑO	2019
NO. DE LA LOCALIDAD	270090081	DIRECTA	X					
CLAVE DE LA LOCALIDAD	N/A	COMPLEMENTARIA						
NO. AGES (13 dígitos)		TIPO DE OBRA						

CONTRIBUCION A LA POBREZA (CARENCIA)		FASE DE LA OBRA (VERIFICACION)	INICIO EN PROCESO	X	10/06/2019	TERMINADA	X	24/06/2019	FECHA
SERVICIOS BASICOS DE LA VIVIENDA	X	ZONA (FOCALIZACION)	ZONA DE ATENCION PRIORITARIA (ZAP)			LOCALIDAD 2 GRADOS DE REZAGO SOCIAL MAS ALTO			X
CALIDAD Y ESPACIOS EN LA VIVIENDA			ACREDITACION DE POBREZA EXTREMA (APE)						
ACCESO A SERVICIOS DE SALUD									
REZAGO EDUCATIVO									
CARENCIA ALIMENTARIA									
NO APLICA									

TIPO DE OBRA (FUENTE)	TIPO DE OBRA (FUENTE)	TIPO DE OBRA (FUENTE)	TIPO DE OBRA (FUENTE)	TIPO DE OBRA (FUENTE)	TIPO DE OBRA (FUENTE)	TIPO DE OBRA (FUENTE)	TIPO DE OBRA (FUENTE)	TIPO DE OBRA (FUENTE)	TIPO DE OBRA (FUENTE)
TECHO	DRENAJE	CAMINO / CARRETERA	HOSPITAL CENTRO DE						
MURO	RED AGUA POTABLE	COMEDOR COMUNITARIO	SALUD, UNIDAD MEDICA,						
PISO	CARGAMO	ALUMBRADO PUBLICO	DISPENSARIO						
SANITARIO	PLANTA TRATAMIENTO	CALLE	AULA COMEDOR,						
CUARTO	POZO	GUARDACION Y BANQUETA	SANITARIO						
CISTERNA	ALCANTARILLADO	PAVIMENTACION							
ELECTRIFICACION	LINEA CONDUCCION	SENALETICA							

APORTACION FISMDF O FISE	221,115.98	OTRA FUENTE FEDERAL	\$	FUENTE ESTATAL	\$	FUENTE MUNICIPAL	\$	OTROS	\$	COSTO TOTAL	221,115.98
--------------------------	------------	---------------------	----	----------------	----	------------------	----	-------	----	-------------	------------



FOTOGRAFIAS DE LA OBRA

<input checked="" type="checkbox"/>	SI
<input type="checkbox"/>	NO
<input type="checkbox"/>	SI
<input type="checkbox"/>	NO
<input checked="" type="checkbox"/>	REGULAR
<input type="checkbox"/>	IRREGULAR

<input checked="" type="checkbox"/>	NO
<input type="checkbox"/>	SI
<input type="checkbox"/>	NO
<input checked="" type="checkbox"/>	REGULAR
<input type="checkbox"/>	IRREGULAR

MAPA DE UBICACION GEOGRAFICA DE LA OBRA

MAPA DE UBICACION ESPECIFICA



GOOGLE MAP LINK:
https://www.google.com/maps/dm/17.685506,
97.747396/Am%2FCa%2F+San+Comer+Suco+Jalapa+Taha
sca+Paraiso+5%2F+Centro,+86600+Jalapa,+Tab./@17.6892331,
97.73354,8509m/data=!3m1!1e3!1m8!1m7!1m0!1m
5!1m1!1s0x856d19898aa79650ad43acE18b5f8c0812
m21hd:91.811602312d17.7204003

REFERENCIAS: (ubicación colonia, poblado, hacienda, calle, paradas, lugares de referencia, etc.)
Partiendo de la Ciudad de Jalapa, tomando la glorieta Jalapa-Tacotalpa, a 2.42 Km, doblando a mano izquierda sigues derecho aproximadamente 10.88 km.

REPORTE DE INCIDENCIAS

ENLACE FIAS

NO EXISTE

NOMBRE: ARL CRUZ ANTONIO JIMENEZ JIMENEZ

FIRMA:

Nombre del Proyecto

MANTENIMIENTO DE CAMINO A BASE DE GRAVADO ENTROMQUE RA, ACQUILES SERDAN 2DA. SECC. - RA, ACQUILES SERDAN 3RA. SECC. (SECTOR TILO) JALAPA, TABASCO.

ESTADO	27	FECHA DE VERIFICACION	DIA	MES	AÑO
MUNICIPIO	009		01	07	2019
NOMBRE DE LA LOCALIDAD	ACQUILES SERDAN 2DA. SECCION				
CLAVE DE LA LOCALIDAD	27099003	DIRECTA		FONDO	
NO. AGER (13 dígitos)	N/A	COMP. EMENTARIA	X	FISNDF	X
				FISE	

CONTRIBUCION A LA POBREZA (CARENCIA)		INICIO	03/06/2019	FECHA	
SERVICIOS BASICOS DE LA VIVIENDA		EN PROCESO	X		
CALIDAD Y ESPACIOS EN LA VIVIENDA		TERMINADA	22/06/2019		
ACCESO A SERVICIOS DE SALUD					
REZAGO EDUCATIVO					
CARENCIA ALIMENTARIA					
NO APLICA	X				

TIPO DE OBRA (SUBRO)		ZONA DE ATENCION PRIORITARIA (ZAP)		NO. DE ACCIONES	
		LOCALIDAD 2 GRADOS DE REZAGO SOCIAL MAS ALTO		UNIDAD	CANTIDAD
		ACREDITACION DE POBREZA EXTREMA (APE)		KM	1.3

TECHO		DRENAJE		URBANIZACION		HOSPITAL, CENTRO DE SALUD, UNIDAD MEDICA, DISPENSARIO	SALUD
MURO		RED AGUA POTABLE	X	CAMINO / CARRETERA		AULA, COMEDOR, SANITARIO	EDUCACION
PSO		CARCAMO		ALUMBRADO PUBLICO			OTROS
SANITARIO		PLANTA TRATAMIENTO		CALLE			
CUARTO		POZO		IGUARNICION Y BANQUETA			
CISTERNA		ALCANTARILLADO		PAVIMENTACION			
ELECTRIFICACION		LINEA CONDUCCION		SENALETICA			

FOTOGRAFIAS DE LA OBRA



APORTACION FISNDF O FISE	479,744.81	OTRA FUENTE FEDERAL	\$	FUENTE ESTATAL	\$	PUNTE MUNICIPAL	\$	OTROS	\$	COSTO TOTAL	479,744.81
--------------------------	------------	---------------------	----	----------------	----	-----------------	----	-------	----	-------------	------------

BIENESTAR



CEDULA DE VERIFICACION Y SEGUIMIENTO DE OBRA


Pag. 2/2

<input checked="" type="checkbox"/>	SI
<input type="checkbox"/>	NO
<input type="checkbox"/>	SI
<input type="checkbox"/>	NO
<input checked="" type="checkbox"/>	REGULAR
<input type="checkbox"/>	IRREGULAR

<input type="checkbox"/>	NO
<input checked="" type="checkbox"/>	SI
<input type="checkbox"/>	NO
<input checked="" type="checkbox"/>	SI
<input type="checkbox"/>	IRREGULAR

MAPA DE UBICACION GEOGRAFICA DE LA OBRA

MAPA DE UBICACION ESPERADA



GOOGLE MAP LINK
<https://www.google.com/maps/place/17%2C2%80%50%45%2C21%49%2C7%80%44%28%27W/@17.8461556,-92.7407238,745m/data=!3m2!1s3h14m513m941508!1s3h14m513m941508!1s3h14m513m941508>

REFERENCIAS: (ubicación colonia, población, ranchería, calles, parcelas, lugares de referencia, etc.)
Conduce por 20 de Noviembre. 2 min (650 metros). Conduce desde Villahermosa - Chetumal/México 186 hacia El Tintillo. 28 min (26,9 km). Conduce hacia tu destino. 3 min (1,6 km)

REPORTE DE INCIDENCIAS

ENLACE FAS

NOMBRE: ARO. CRUZ ANTONIO JIMENEZ JIMENEZ

FIRMA:

NO EXISTE



NOMBRE DEL PROYECTO: MANTENIMIENTO DE CAMINO A BASE DE GRAVADO ENTUBONQUE EL VICTOR FERNANDEZ MANERO 2DA. SECC. - RA. VICTOR FERNANDEZ MANERO 3RA. SECC. (SECTOR LOS CARBONEROS) JALAPA, TABASCO.

ESTADO	27	FECHA DE VERIFICACION	DIA	MES	AÑO
MUNICIPIO	009		01	07	2019
NOMBRE DE LA LOCALIDAD	VICTOR FERNANDEZ MANERO 2DA. SECCION	DIRECTA			FOHDO
CLAVE DE LA LOCALIDAD	27009C06Z	COMPLEMENTARIA	X		
NO. AGER (13 dígitos)	N/A	TIPO DE OBRA		FISNDF	X
				FISE	

CONTRIBUCION A LA POBREZA (CARENCIA)		INICIO EN PROCESO	X	03/06/2019	FECHA
SERVICIOS BASICOS DE LA VIVIENDA		TERMINADA	X	17/06/2019	
CALIDAD Y ESPACIOS EN LA VIVIENDA					
ACCESO A SERVICIOS DE SALUD					
REZAGO EDUCATIVO					
CARENCIA ALIMENTARIA					
NO ABILCA	X				

ZONA (FOCALIZACION)	27	NO. DE ACCIONES	
		UNIDAD	CANTIDAD
ZONA DE ATENCION PRIORITARIA (ZAP)	LOCALIDAD 2 GRADOS DE REZAGO SOCIAL MAS ALTO	KM	0.18
ACREDITACION DE POBREZA EXTREMA (APE)			

TIPO DE OBRA (RUBRO)		COSTO DEL PROYECTO	
TECHO	ORNAMALE	FUENTE ESTATAL	OTROS
MURO	RED AGUA POTABLE	\$	\$
PISO	CARCAMO		
SANITARIO	PLANTA TRATAMIENTO		
CUARTO	POZO		
GISTERNA	ALCANTARILLADO		
ELECTRIFICACION	LINEA CONDUCCION		
VIVIENDA		FUENTE MUNICIPAL	OTROS
		\$	\$
AGUA Y SANEAMIENTO		COSTO TOTAL	
		\$	90,365.07



FOTOGRAFIAS DE LA OBRA




<input checked="" type="checkbox"/>	SI
<input type="checkbox"/>	SI
<input type="checkbox"/>	SI
<input checked="" type="checkbox"/>	REGULAR

<input type="checkbox"/>	NO
<input checked="" type="checkbox"/>	NO
<input type="checkbox"/>	NO
<input checked="" type="checkbox"/>	IRREGULAR

¿EXISTE COMITÉ COMUNITARIO QUE AVALE LA OBRA?
¿EXISTE INCONFORMIDADES DE LOS HABITANTES POR LA OBRA?
¿A SU PARECER ¿REQUIERE LA OBRA DE ALGUN ESTUDIO DE IMPACTO AL MEDIO AMBIENTE?
¿EN QUE TIPO DE ASENTAMIENTO ESTA UBICADA LA OBRA?

MAPA DE UBICACION GEOGRAFICA DE LA OBRA

MAPA DE UBICACION ESFERICA



GOOGLE MAP LINK
https://www.google.com/maps/place/17%C2%8057.001%2B+92%C2%8048.487%2B+017.8665793_/92.815728574931462m=13m21n15145114m513m4d150x00m0h213d47.8665793144492.8157398

REFERENCIAS (ubicación colonia, poblado, cancha, calle, parcelas, lugares de referencia, etc.)
En la rotonda, continúa derecho 3 min (3,0 km), Continúa hacia Cacaos - La Granja. 20 min (12,4 km), gira a la izquierda con dirección a Cacaos - La Granja 5 min (4,7 km), Conduce hacia tu destino. 9 min (5,2 km)

REPORTE DE INCIDENCIAS

ENLACE FAS

NO EXISTE

NOMBRE: ARO, CRUZ ANTONIO JIMENEZ JIMENEZ

FIRMA:

NOMBRE DEL PROYECTO: **MAINTENIMIENTO DE CAMINO A BASE DE GRAVADO ENTINQUENUE RA. AQUILES SERDAN 3RA. SECC. - RA. AQUILES SERDAN 2DA. SECC. (SECTOR GAVIOTAS, NUEVA PALESTINA Y CALDERONES) JALAPA, TABASCO.**

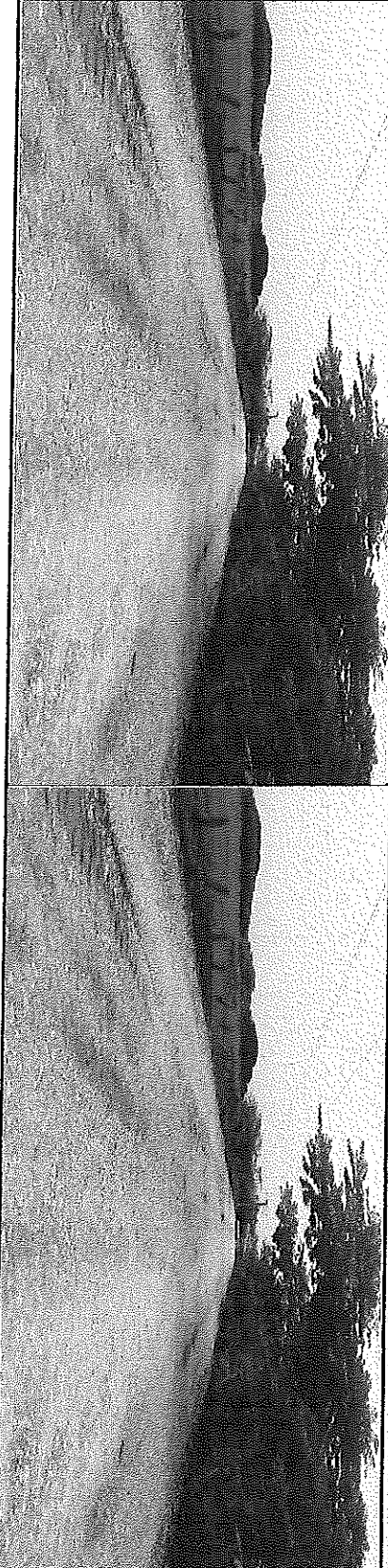
ESTADO	27	FECHA DE VERIFICACION	DIA	MES	AÑO
MUNICIPIO	009		01	07	2019
NOMBRE DE LA LOCALIDAD	AQUILES SERDAN 3RA. SECCION (SAN ROMAN)	DIRECTA			
CLAVE DE LA LOCALIDAD	27009002	COMPLEMENTARIA	X		
NO. AGEB (13 digitos)	N/A				
		TIPO DE OBRA			
		FISIMDF			
		FISE			
		FONDO			
					X

CONTRIBUCION A LA POBREZA (CARENCIA)		INICIO EN PROCESO	X	03/05/2019	FECHA	
SERVICIOS BASICOS DE LA VIVIENDA		TERMINADA	X	22/06/2019		
CALIDAD Y ESPACIOS EN LA VIVIENDA						
ACCESO A SERVICIOS DE SALUD						
REZAGO EDUCATIVO						
CARENCIA ALIMENTARIA						
NO APLICA	X					

TIPO DE OBRA (RUBRO)	ZONA (FOCALIZACION)	ZONA DE ATENCION PRIORITARIA (ZAP)	LOCALIDAD 2 GRADOS DE REZAGO SOCIAL MAS ALTO	ACREDITACION DE POBREZA EXTREMA (APE)
TECHO	RED AGUA POTABLE	X [CAMINO / CARRETERA]		
MURO	CARGAMO	COMEDOR COMUNITARIO		
PSO	PLANTA TRATAMIENTO	ALUMBRADO PUBLICO		
SANITARIO	POZO	CALLE		
CUARTO	ALCANTARILLADO	GUARNICION Y BANQUETA		
CISTERNA	LINEA CONDUCCION	PAVIMENTACION		
ELECTRIFICACION		SEVALETICA		

APORTACION FISIMDF O FISE	OTRA FUENTE FEDERAL	FUENTE ESTATAL	FUENTE MUNICIPAL	OTROS	COSTO TOTAL
\$ 637,847.37	\$	\$	\$	\$	\$ 637,847.37

FOTOGRAFIAS DE LA OBRA




<input checked="" type="checkbox"/>	SI
<input type="checkbox"/>	SI
<input type="checkbox"/>	SI
<input checked="" type="checkbox"/>	REGULAR

<input type="checkbox"/>	NO
<input checked="" type="checkbox"/>	NO
<input checked="" type="checkbox"/>	NO
<input type="checkbox"/>	IRREGULAR

¿EXISTE COMITE COMUNITARIO QUE AVALE LA OBRA?
 ¿EXISTE INCONFORMIDADES DE LOS HABITANTES POR LA OBRA?
 A SU PARECER, ¿REQUIERE LA OBRA DE ALGUN ESTUDIO DE IMPACTO AL MEDIO AMBIENTE?
 ¿EN QUE TIPO DE ASENTAMIENTO ESTA UBICADA LA OBRA?

MAPA DE UBICACION GEOGRAFICA DE LA OBRA

MAPA DE UBICACION ESPECIFICA



GOOGLE MAP LINK

REFERENCIAS (ubicación colonia, poblado, rancharía, calle, parcelas, lugares de referencia, etc.)
 Partiendo de la Ciudad de Jalapa, tomando la glorieta Jalapa-Macuspaña a 15.49 km, doblando a mano izquierda en la carretera Federal, a 7 km doblas a mano izquierda.

REPORTE DE INCIDENCIAS

NO EXISTE

ENLACE FALS

NOMBRE: ARQ. CRUZ ANTONIO JIMENEZ JIMENEZ

FIRMA:

BIENESTAR

CEBULA DE VERIFICACION Y SEGUIMIENTO DE OBRA

NOMBRE DEL PROYECTO: MANTENIMIENTO DE CAMINO A BASE DE GRAVAJO (SECTOR "LOS PESCADORES") JALAPA, TABASCO.


ESTADO	27	FECHA DE VERIFICACION	DIA	MES	ANO
MUNICIPIO	009		01	07	2019
NOMBRE DE LA LOCALIDAD	VICTOR FERNANDEZ MANERO 3RA. SECCION				
CLAVE DE LA LOCALIDAD	270090063	DIRECTA		FONDO	
NO. AGER (13 digitos)	N/A	COMPLEMENTARIA	X	FISE	X

CONTRIBUCION A LA POBREZA (CARENCIA)		INICIO	X	03/06/2019	FECHA
SERVICIOS BASICOS DE LA VIVIENDA		EN PROCESO	X	17/06/2019	
CALIDAD Y ESPACIOS EN LA VIVIENDA		TERMINADA			
ACCESO A SERVICIOS DE SALUD					
REZAGO EDUCATIVO					
CARENCIA ALIMENTARIA					
NO APLICA	X				

FASE DE LA OBRA (VERIFICACION)		INICIO	X	03/06/2019	FECHA
		EN PROCESO	X	17/06/2019	
		TERMINADA			
ZONA (FOCALIZACION)		ZONA DE ATENCION PRIORITARIA (ZAP)			
		LOCALIDAD 2 GRADOS DE REZAGO SOCIAL MAS ALTO			
		ACREDITACION DE POBREZA EXTREMA (APE)			X

TIPO DE OBRA (RUBRO)					
TECHO					
MURO					
PISO					
SANITARIO					
CUARTO					
CISTERNA					
ELECTRIFICACION					

APORTACION FISMDF O FISE	215,231.02	OTRA FUENTE FEDERAL	\$	FUENTE ESTATAL	\$	FUENTE MUNICIPAL	\$	OTROS	\$	COSTO TOTAL	215,231.02
--------------------------	------------	---------------------	----	----------------	----	------------------	----	-------	----	-------------	------------



FOTOGRAFIAS DE LA OBRA

<input checked="" type="checkbox"/>	SI
<input type="checkbox"/>	SI
<input type="checkbox"/>	SI
<input checked="" type="checkbox"/>	REGULAR

<input type="checkbox"/>	NO
<input checked="" type="checkbox"/>	NO
<input type="checkbox"/>	NO
<input checked="" type="checkbox"/>	IRREGULAR

¿EXISTE COMITE COMUNITARIO QUE AVALE LA OBRA?
 ¿EXISTE INCONFORMIDADES DE LOS HABITANTES POR LA OBRA?
 A SU PARECER, ¿REQUIERE LA OBRA DE ALGUN ESTUDIO DE IMPACTO AL MEDIO AMBIENTE?
 ¿EN QUE TIPO DE ASENTAMIENTO ESTA UBICADA LA OBRA?

MAPA DE UBICACION GEOGRAFICA DE LA OBRA

MAPA DE UBICACION ESPECIFICA



GOOGLE MAP LINK:
<https://www.google.com/maps/place/17%2C2%805%10-9%2F2M497%2F6049359%2F7W/@17.8861164,-92.828128,745m/data=!3m2!1e3!1d14m5!3m4!1d0x0%3D18m2!1d17.8861164!1d-92.828128>

REFERENCIAS (ubicación colonia, poblado, ranchería, calle, parceladas, lugares de referencia, etc.)
 En la rotonda, toma la 2ª salida en dirección a Playas del Rosario - Teapa 7 min (8.4 km) Continúa hacia Cacaos - La Granja. 21 min (11.1 km) Gira a la izquierda con dirección a Cacaos - La Granja 5 min (4.7 km) Conduce hacia tu destino. 18 min (9.3 km).

REPORTE DE INCIDENCIAS

ENLACE PAIS

NO EXISTE

NOMBRE ARQ. CRUZ ANTONIO JIMENEZ JIMENEZ

FIRMA:



CONSTRUCCION DE TECHADO EN AREA DE IMPARTICION DE EDUCACION FISICA EN JARDIN DE NIÑOS "MIGUEL HIDALGO Y COSTILLA" CLAVE C.C.T. 27DUN7SQ, EN LA RA. CHIPILILUAR 4TA SECC. IALAPA, TABASCO.

ESTADO	27	FECHA DE VERIFICACION	DIA	MES	AÑO
MUNICIPIO	009		01	07	2019
NOMBRE DE LA LOCALIDAD	CHIPILILUAR 4TA. SECCION				
CLAVE DE LA LOCALIDAD	270090074	DIRECTA		FONDO	
NO. AGEB (13 dígitos)	N/A	COMPLEMENTARIA	X	FISE	X

CONSTRUCCION A LA POBREZA (CARENCIA)		INICIO	03/06/2019	FECHA	
SERVICIOS BASICOS DE LA VIVIENDA		EN PROCESO	X		
CALIDAD Y ESPACIOS EN LA VIVIENDA		TERMINADA		17/06/2019	
ACCESO A SERVICIOS DE SALUD			X		
REZAGO EDUCATIVO		ZONA DE ATENCION PRIORITARIA (ZAP)			
CARENCIA ALIMENTARIA	X	LOCALIDAD 2 GRADOS DE REZAGO SOCIAL MAS ALTO			
NO ARLICA		ACREDITACION DE POBREZA EXTREMA (APE)			X

TIPO DE OBRA (RUBRO)		COSTO DEL PROYECTO		OTROS	
TECHO	DRENAJE	COMANDO / CARRETERA			
MURO	RED AGUA POTABLE	COMEDOR COMUNITARIO			
PISO	CARCAMO	ALUMBRADO PUBLICO			
SANITARIO	PLANTA TRATAMIENTO	CALE			
CUARTO	POZO	GUARNICION Y BANQUETA			
CISTERNA	ALCANTARILLADO	PAVIMENTACION			
ELECTRIFICACION	LINEA CONDUCCION	SEÑALITICA			
VIVIENDA		URBANIZACION		HOSPITAL, CENTRO DE SALUD, UNIDAD MEDICA, DISPENSARIO	
				AULA, COMEDOR, SANITARIO	
				EDUCACION	
				OTROS	
APORTACION FSNMDF O FISE		FUENTE ESTATAL		COSTO TOTAL	
\$ 247,618.53		\$		\$ 247,618.53	



FOTOGRAFIAS DE LA OBRA


<input checked="" type="checkbox"/>	SI
<input type="checkbox"/>	SI
<input type="checkbox"/>	SI
<input checked="" type="checkbox"/>	REGULAR

<input type="checkbox"/>	NO
<input checked="" type="checkbox"/>	NO
<input type="checkbox"/>	NO
<input checked="" type="checkbox"/>	IRREGULAR

MAPA DE UBICACIÓN GEOGRÁFICA DE LA OBRA

¿EXISTE COMITÉ COMUNITARIO QUE AVALE LA OBRA?
 ¿EXISTE INCONFORMIDADES DE LOS HABITANTES POR LA OBRA?
 A SU PARECER, ¿REQUIERE LA OBRA DE ALGUN ESTUDIO DE IMPACTO AL MEDIO AMBIENTE?
 ¿EN QUE TIPO DE ASENTAMIENTO ESTÁ UBICADA LA OBRA?

MAPA DE UBICACIÓN ESPECÍFICA



GOOGLE MAP LINK
<https://www.google.com/maps/dir/17.802013,-86.004343,+data=!3m1!1e3!3m1!1s0d85edd19898aa512a0711e479b50d43acfd21885f0c8127m2!1d-92.811602212d17.7204003>

REFERENCIAS (ubicación colóns, poblado, ranchería, calle, parcelas, lugares de referencia, etc.)
 Partiendo de la Ciudad de Jalapa, tomando la glorieta Jalapa-Villahermosa, giras a mano derecha entrando en el Pob. Astapa. A 9 km aproximadamente.

REPORTE DE INCIDENCIAS

NO EXISTE

ENLACE FAIS

NOMBRE: ARQ. CRUZ ANTONIO JIMENEZ JIMENEZ

FIRMA:



CÉDULA DE VERIFICACIÓN Y SEGUIMIENTO DE OBRA


NOMBRE DEL PROYECTO

CONSTRUCCIÓN DE CUARTO PARA BAÑO EN LA RA. CALICANTO 1RA. SECC. JALAPA, TABASCO

Estado (2 dígitos)	27	Fecha de Verificación		Día	Mes	Año	
Municipio (3 dígitos)	009			30	09	2019	
Nombre de la Localidad	CALICANTO 1RA. SECC.	Tipo de Obra		Fondo			
Clave de la Localidad	270090006			Directa	X	FISDMF	X
No AGEB (13 dígitos)	N/A	Complementaria		FISE			
Contribución a la Pobreza (carencia)		Fase de la Obra (Verificación)	Inicio	X	19/08/2019	Fecha	
Servicios Básicos en la Vivienda			Proceso				
Calidad y Espacios en la Vivienda	X		Terminada	X	17/09/2019		
Acceso a Servicios de Salud		Zona (Focalización)		Zona de Atención Prioritario (ZAP)		No. De Acciones	
Rezago Educativo				Localidad 2 grados de rezago social alto			X
Carencia Alimentaria				Acreditación de pobreza extrema (APE)			
No Aplica				BAÑOS	10.00		
Techo		Vivienda	Drenaje	Agua y Saneamiento	Camino/Carretera	Urbanización	Salud
Muro							
Piso							
Sanitario	X						
Construcción de Vivienda							
Cisterna							
Electrificación							
Costo del Proyecto							
Aportación FISDMF o FISE	Otra Fuente Federal	Fuente Estatal	Fuente Municipal	Otros	Costo Total		
\$444,247.89					\$444,247.89		

De tener trabajos de muros y techos chicos que no son sencillos e incluso de 19 LTMP y del incumplimiento de los lineamientos para la Protección de Datos Personales en Posesión de Datos Personales de la Ley 1712 del 2014, el Comité de Seguimiento y Control de la Obra de mejoramiento de las viviendas del Comité de Turparemed.

Fotografías de la Obra




X	Sí		No	¿Existe Comité Participación Social que avale la obra?
	Sí	X	No	¿Existen inconformidades de los habitantes por la obra?
	Sí	X	No	¿Ya cuenta la obra con algún estudio de impacto de medio ambiente? (Anexar)
X	Regular		Irregular	¿En qué tipo de asentamiento está ubicada la obra?

Mapa de Ubicación Geográfica de la Obra

Mapa de Ubicación Específico


Google Maps Link



<https://www.google.com/maps/place/17%C2%B039'00.2%22N+92%C2%B043'52.8%22W/@17.6507418,-92.73098746m/data=!3m1!1e3!4m5!3m4!1s0x0:0x018m2!3d17.6500466!4d-92.7313233>

Referencias

Tomando la glorieta Jalapa-Tacotalpa, a 2.04 km, doblas a mano izquierda por la T, Gira a la izquierda (12,7 km), Gira a la izquierda (98 metros).

Reporte de Incidencias	Enlace FAIS	
NO EXISTE	Nombre	ARQ. CRUZ ANTONIO JIMENEZ JIMENEZ
	Puesto	ENLACE FAIS
	Firma	

NOMBRE DEL PROYECTO

CONSTRUCCIÓN DE CUARTO PARA BAÑO EN LA RA. CALICANTO 2DA. SECC. JALAPA, TABASCO

Estado (2 dígitos)	27	Fecha de Verificación		Día	Mes	Año	
Municipio (3 dígitos)	009			30	09	2019	
Nombre de la Localidad	CALICANTO 2DA. SECC.			Fondo			
Clave de la Localidad	270090007	Directa	X	FISMDF			
No AGEB (13 dígitos)	N/A	Complementaria		FISE			
Contribución a la Pobreza (carencia)		Fase de la Obra (Verificación)	Inicio	X	19/08/2019	Sistema SRF1	Sistema MIDS
Servicios Básicos en la Vivienda	Proceso				Folio		
Calidad y Espacios en la Vivienda	X		Terminada	X	17/09/2019	TAB190401612111	157639
Acceso a Servicios de Salud				Fecha			
Rezago Educativo		Zona (Focalización)	Zona de Atención Prioritario (ZAP)		No. De Acciones		
Carencia Alimentaria			Localidad 2 grados de rezago social alto		Unidad	Cantidad	
No Aplica			Acreditación de pobreza extrema (APE)		BAÑOS	10.00	
Techo		Drenaje	Camino/Carretera		Hospital, Centro de Salud, Unidad Médica, Dispensario		Salud
Muro		Red Agua Potable	Comedor Comunitario				
Piso		Cárcamo	Alumbrado Público				
Sanitario	X	Planta Tratamiento de Aguas Residuales	Calle		Aula, Comedor, Sanitario,		Educación
Construcción de Vivienda			Guarnición/Banqueta				
Cisterna			Pozo	Pavimentación			
Electrificación		Planta Potabilizadora	Ciclopistas		-----		Otros
		Línea de Conducción					
Costo del Proyecto							
Aportación FISMDF o FISE	Otra Fuente Federal	Fuente Estatal	Fuente Municipal	Otros	Costo Total		
\$444,247.89					\$444,247.89		

Se están realizando de puros y terrenos escarpados que no son servidos por el sistema de agua. El terreno es irregular y del tipo A1 y del tipo A2 de los lineamientos para la dotación de agua. Se anterior conforme a lo establecido en el artículo 36 de la Ley de Agua. El terreno es irregular y del tipo A1 y del tipo A2 de los lineamientos para la dotación de agua.

Fotografías de la Obra



X	Sí		No	¿Existe Comité Participación Social que avale la obra?
	Sí	X	No	¿Existen inconformidades de los habitantes por la obra?
	Sí	X	No	¿Ya cuenta la obra con algún estudio de impacto de medio ambiente? (Anexar)
X	Regular		Irregular	¿En qué tipo de asentamiento está ubicada la obra?

Mapa de Ubicación Geográfica de la Obra

Mapa de Ubicación Específico




Google Maps Link

<https://www.google.com/maps/place/17%C2%B041'13.4%22N+92%C2%B042'14.5%22W/@17.6870504,-92.7062114,746m/data=!3m2!1e3!4b1!4m5!3m4!1s0x0:0x0:16m2!3d17.6870504!4d-92.7040227>

Referencias

Tomando la glorieta Jalapa-Tacotalpa, a 2.04 km, doblas a mano izquierda por la T, Gira a la izquierda (9.8 km), Gira a la izquierda (4.6 km).

Reporte de Incidencias	Enlace FAIS	
NO EXISTEGR).	Nombre	ARQ. CRUZ ANTONIO JIMENEZ JIMENEZ
	Puesto	ENLACE FAIS
	Firma	


NOMBRE DEL PROYECTO

CONSTRUCCIÓN DE CUARTO PARA BAÑO EN LA RA. CHICHONAL 4TA. SECC. JALAPA, TABASCO

Estado (2 dígitos)	27	Fecha de Verificación		Día	Mes	Año			
Municipio (3 dígitos)	009			30	09	2019			
Nombre de la Localidad	CHICHONAL 4TA. SECC.	Tipo de Obra		Fondo					
Clave de la Localidad	270090075			Directa	X	FISMDF	X		
No AGEB (13 dígitos)	N/A	Complementaria		FISE					
Contribución a la Pobreza (carencia)		Fase de la Obra (Verificación)	Inicio	X	02/09/2019	Fecha			
Servicios Básicos en la Vivienda			Proceso						
Calidad y Espacios en la Vivienda	X		Terminada	X	30/09/2019				
Acceso a Servicios de Salud		Zona (Focalización)	Zona de Atención Prioritario (ZAP)		No. De Acciones				
Rezago Educativo			Localidad 2 grados de rezago social alto	X	Unidad	Cantidad			
Carencia Alimentaria			Acreditación de pobreza extrema (APE)		BAÑOS	10.00			
No Aplica									
Techo		Vivienda	Agua y Saneamiento	Camino/Carretera	Urbanización	Salud			
Muro							Drenaje	Comedor Comunitario	Hospital, Centro de Salud, Unidad Médica, Dispensario
Piso							Red Agua Potable	Alumbrado Público	
Sanitario	X						Cárcamo	Calle	Aula, Comedor, Sanitario,
Construcción de Vivienda							Planta Tratamiento de Aguas Residuales	Guarnición/Banqueta	
Cisterna							Pozo	Pavimentación	
Electrificación		Planta Potabilizadora	Ciclopistas	Otros					
		Línea de Conducción							
Costo del Proyecto									
Aportación FISMDF o FISE	Otra Fuente Federal	Fuente Estatal	Fuente Municipal	Otros	Costo Total				
\$439,165.86					\$439,165.86				

Se tienen fotografías de muros y techos de personas que no son servicios públicos de conformidad con el artículo 124 de la Ley de Talpet. y del inciso 22 de los Lineamientos para la Protección de Recursos en Posesión de los Recursos del Estado de Tlaxcala. Lo anterior conforme a lo dictaminado en la 36 Sesión extraordinaria del Comité de Participación Social.

Fotografías de la Obra



X	Si		No	¿Existe Comité Participación Social que avale la obra?
	Si	X	No	¿Existen inconformidades de los habitantes por la obra?
	Si	X	No	¿Ya cuenta la obra con algún estudio de impacto de medio ambiente? (Anexar)
X	Regular		Irregular	¿En qué tipo de asentamiento está ubicada la obra?

Mapa de Ubicación Geográfica de la Obra

Mapa de Ubicación Especifico




Google Maps Link

<https://www.google.com/maps/place/17%C2%B048'14.9%22N+92%C2%B040'46.2%22W/@17.8036719,-92.6801852,745m/data=!3m1!1e3!4m5!3m4!1s0x0:0x0!8m2!3d17.8041418!4d-92.6794986>

Referencias

Tomando la glorieta Jalapa-Macuspana, continúa derecho (15,8 km), Gira a la derecha con dirección a Villahermosa - Chetumal/México 186 (600 metros), Dar vuelta en U, Conduce 5 min (2,7 km)

Reporte de Incidencias	Enlace FAIS	
NO EXISTE	Nombre	ARQ. CRUZ ANTONIO JIMENEZ JIMENEZ
	Puesto	ENLACE FAIS
	Firma	


NOMBRE DEL PROYECTO

CONSTRUCCIÓN DE CUARTO PARA BAÑO EN EL EJ. GUANAL 1RA. SECC. JALAPA, TABASCO

Estado (2 dígitos)	27	Fecha de Verificación		Día	Mes	Año
Municipio (3 dígitos)	009			30	09	2019
Nombre de la Localidad	GUANAL 1RA. SECC.	Tipo de Obra		Fondo		
Clave de la Localidad	270090044	Directa	X	FISMDF		X
No AGEB (13 dígitos)	N/A	Complementaria		FISE		
Contribución a la Pobreza (carencia)		Fase de la Obra (Verificación)	Inicio	X	02/09/2019	Fecha
Servicios Básicos en la Vivienda			Proceso			
Calidad y Espacios en la Vivienda	X		Terminada	X	30/09/2019	
Acceso a Servicios de Salud						
Rezago Educativo		Zona (Focalización)	Zona de Atención Prioritario (ZAP)		No. De Acciones	
Carencia Alimentaria			Localidad 2 grados de rezago social alto		Unidad	Cantidad
No Aplica			Acreditación de pobreza extrema (APE)		BAÑOS	10.00
Techo		Drenaje	Camino/Carretera		Hospital, Centro de Salud, Unidad Médica, Dispensario	
Muro		Red Agua Potable	Comedor Comunitario		Salud	
Piso		Cárcamo	Alumbrado Público		Urbanización	
Sanitario	X	Planta Tratamiento de Aguas Residuales	Calle		Aula, Comedor, Sanitario,	
Construcción de Vivienda		Pozo	Guarnición/Banqueta		Educación	
Cisterna		Planta Potabilizadora	Pavimentación		Otros	
Electrificación		Línea de Conducción	Ciclopistas		-----	
Costo del Proyecto						
Aportación FISMDF o FISE	Otra Fuente Federal	Fuente Estatal	Fuente Municipal	Otros	Costo Total	
\$300,347.84					\$300,347.84	

Se tienen fotografías de miras y techos precisos que no son viviendas públicas. De cantidad con el artículo 124 de la Ley de Vivienda Social. Se tienen fotografías de miras y techos precisos que no son viviendas públicas. De cantidad con el artículo 124 de la Ley de Vivienda Social. Se tienen fotografías de miras y techos precisos que no son viviendas públicas. De cantidad con el artículo 124 de la Ley de Vivienda Social.

Fotografías de la Obra



X	Sí		No	¿Existe Comité Participación Social que avale la obra?
	Sí	X	No	¿Existen inconformidades de los habitantes por la obra?
	Sí	X	No	¿Ya cuenta la obra con algún estudio de impacto de medio ambiente? (Anexar)
X	Regular		Irregular	¿En qué tipo de asentamiento está ubicada la obra?

Mapa de Ubicación Geográfica de la Obra

Mapa de Ubicación Específico




Google Maps Link

<https://www.google.com/maps/place/17%C2%B038'54.2%22N+92%C2%B051'13.0%22W/@17.6481584,-92.8531552,746m/data=!3m1!1e3!4m5!3m4!1s0x0:0x018m213d17.648393614d-92.8536165>

Referencias

Tomando la glorieta Jalapa-Tacotalpa, continua derecho 6 min (7,4 km), Gira a la derecha por caseta de policia y continua (3,2 km).

Reporte de Incidencias	Enlace FAIS	
NO EXISTE	Nombre	ARQ. CRUZ ANTONIO JIMENEZ JIMENEZ
	Puesto	ENLACE FAIS
	Firma	


NOMBRE DEL PROYECTO

CONSTRUCCIÓN DE CUARTO PARA BAÑO EN LA RA. RIO DE TEAPA JALAPA, TABASCO

Estado (2 dígitos)	27	Fecha de Verificación			Día	Mes	Año	
Municipio (3 dígitos)	009				30	09	2019	
Nombre de la Localidad	RIO DE TEAPA	Tipo de Obra			Fondo			
Clave de la Localidad	270090023				Directa	X	FISMDF	X
No AGEB (13 dígitos)	N/A	Complementaria		FISE				
Contribución a la Pobreza (carencia)		Fase de la Obra (Verificación)	Inicio	X	19/08/2019	Fecha	Sistema SRF1	Sistema MIDS
Servicios Básicos en la Vivienda			Proceso				Folio	Folio
Calidad y Espacios en la Vivienda	X		Terminada	X	17/09/2019		TAB190401612442	158696
Acceso a Servicios de Salud		Zona (Focalización)	Zona de Atención Prioritario (ZAP)			No. De Acciones		
Rezago Educativo			Localidad 2 grados de rezago social alto			Unidad	Cantidad	
Carencia Alimentaria			Acreditación de pobreza extrema (APE)			BAÑOS	10.00	
No Aplica								
Techo		Drenaje	Camino/Carretera			Hospital, Centro de Salud, Unidad Médica, Dispensario		
Muro		Red Agua Potable	Comedor Comunitario					
Piso		Cárcamo	Alumbrado Público			Aula, Comedor, Sanitario,		
Sanitario	X	Planta Tratamiento de Aguas Residuales	Calle					
Construcción de Vivienda		Pozo	Guarnición/Banqueta			Otros Educación		
Cisterna		Planta Potabilizadora	Pavimentación					
Electrificación		Línea de Conducción	Ciclopistas					
Costo del Proyecto								
Aportación FISDMF o FISE	Otra Fuente Federal	Fuente Estatal	Fuente Municipal	Otros	Costo Total			
\$447,068.12					\$447,068.12			

Se están ubicando de nuevo y todos personas que no son servidores publicos. Reconformada con el contrato 124
 de LTAIPET y del inciso a) del fundamento para b) Peticion de Doto de Seguros en posesion de
 los expropiados y b) locales del Cde de Toluca y a la vez por a) le documento en la que se menciona la
 existencia de un Comité de Trabajo -
 enca

Fotografías de la Obra



X	Si		No	¿Existe Comité Participación Social que avale la obra?
	Si	X	No	¿Existen inconformidades de los habitantes por la obra?
	Si	X	No	¿Ya cuenta la obra con algún estudio de impacto de medio ambiente? (Anexar)
X	Regular		Irregular	¿En qué tipo de asentamiento está ubicada la obra?

Mapa de Ubicación Geográfica de la Obra

Mapa de Ubicación Específico




Google Maps Link

<https://www.google.com/maps/place/17%C2%B046'28.9%22N+92%C2%B054'08.7%22W/@17.7745876,92.9022382,373m/data=!3m1!1e3!4m5!3m4!1s0x0:0x0:18m2!3d17.7746847!4d-92.9024045>

Referencias

Tomando la glorieta Jalapa-Villahermosa, continua derecho a 9.00 km, entras en el Ej. Emiliazo Zapata, y continuas derecho (6 km) por las palmas y pozo profundo de agua potable.


Reporte de incidencias	Enlace FAIS	
NO EXISTE	Nombre	ARQ. CRUZ ANTONIO JIMENEZ JIMENEZ
	Puesto	ENLACE FAIS
	Firma	

NOMBRE DEL PROYECTO

CONSTRUCCIÓN DE CUARTO PARA BAÑO EN LA RA. CHIPILINAR 1RA. SECC. JALAPA, TABASCO

Estado (2 dígitos)	27	Fecha de Verificación		Día	Mes	Año				
Municipio (3 dígitos)	009			30	09	2019				
Nombre de la Localidad	CHIPILINAR 1RA. SECC.	Tipo de Obra		Fondo						
Clave de la Localidad	270090011			Directa	X	FISDMF	X			
No AGEB (13 dígitos)	N/A	Complementaria		FISE						
Contribución a la Pobreza (carencia)		Fase de la Obra (Verificación)	Inicio	X	02/09/2019	Fecha				
Servicios Básicos en la Vivienda			Proceso							
Calidad y Espacios en la Vivienda	X		Terminada	X	30/09/2019					
Acceso a Servicios de Salud		Zona (Focalización)		Zona de Atención Prioritario (ZAP)		No. De Acciones				
Rezago Educativo		Localidad 2 grados de rezago social alto		X						
Carencia Alimentaria		Acreditación de pobreza extrema (APE)				Unidad				
No Aplica						Cantidad				
					BAÑOS	10.00				
Techo		Vivienda	Drenaje	Agua y Saneamiento	Camino/Carretera	Urbanización	Salud			
Muro								Red Agua Potable	Comedor Comunitario	Hospital, Centro de Salud, Unidad Médica, Dispensario
Piso								Cárcamo	Alumbrado Público	
Sanitario	X							Planta Tratamiento de Aguas Residuales	Calle	
Construcción de Vivienda								Pozo	Guarnición/Banqueta	Aula, Comedor, Sanitario,
Cisterna								Planta Potabilizadora	Pavimentación	
Electrificación		Línea de Conducción	Ciclistas	Otros						
Costo del Proyecto										
Aportación FISDMF o FISE	Otra Fuente Federal	Fuente Estatal	Fuente Municipal	Otros	Costo Total					
\$444,376.15					\$444,376.15					

Fotografías de la Obra



X	Si		No	¿Existe Comité Participación Social que avale la obra?
	Sí	X	No	¿Existen inconformidades de los habitantes por la obra?
	Sí	X	No	¿Ya cuenta la obra con algún estudio de impacto de medio ambiente? (Anexar)
X	Regular		Irregular	¿En qué tipo de asentamiento está ubicada la obra?

Mapa de Ubicación Geográfica de la Obra

Mapa de Ubicación Especifico




Google Maps Link

<https://www.google.com/maps/place/17%C2%B046'56.2%22N+92%C2%B046'42.9%22W/@17.782266,-92.7807688,745m/data=!3m2!1e3!4b1!4m5!3m4!1s0x0:0x0!8m2!3d17.782266!4d-92.7785801>

Referencias

Tomando la glorieta Jalapa-Macuspana, continua derecho 3.3 km, giras a mano izquierda por la Caseta del Ej. Jalapa, continua derecho (7.7 km)

Reporte de Incidencias	Enlace FAIS	
NO EXISTE	Nombre	ARQ. CRUZ ANTONIO JIMENEZ JIMENEZ
	Puesto	ENLACE FAIS
	Firma	



CÉDULA DE VERIFICACIÓN Y SEGUIMIENTO DE OBRA


NOMBRE DEL PROYECTO

CONSTRUCCIÓN DE CUARTO PARA BAÑO EN LA RA. TEQUILA 3RA. SECC. INDEPENDENCIA, JALAPA, TABASCO

Estado (2 dígitos)	27	Fecha de Verificación		Día	Mes	Año																
Municipio (3 dígitos)	009			30	09	2019																
Nombre de la Localidad (Independencia)	TEQUILA 3RA. SECC.	Tipo de Obra		Fondo																		
Clave de la Localidad	270090054						Directa	X	FISDMF	X												
No AGEB (13 dígitos)	N/A	Complementaria		FISE																		
Contribución a la Pobreza (carencia)		Fase de la Obra (Verificación)	Inicio	X	19/08/2019	Fecha																
Servicios Básicos en la Vivienda			Proceso																			
Calidad y Espacios en la Vivienda	X		Terminada	X	17/09/2019																	
Acceso a Servicios de Salud																						
Rezago Educativo		Zona (Focalización)	Zona de Atención Prioritario (ZAP)		No. De Acciones																	
Carencia Alimentaria			Localidad 2 grados de rezago social alto		Unidad	Cantidad																
No Aplica			Acreditación de pobreza extrema (APE)		BAÑOS	10.00																
Techo		Vivienda	Drenaje	Agua y Saneamiento	Camino/Carretera	Urbanización	Salud															
Muro								Red Agua Potable	Comedor Comunitario	Hospital, Centro de Salud, Unidad Médica, Dispensario												
Piso											Cárcamo	Alumbrado Público										
Sanitario	X													Planta Tratamiento de Aguas Residuales	Calle							
Construcción de Vivienda																	Pozo	Guarnición/Banqueta	Aula, Comedor, Sanitario,			
Cisterna																				Planta Potabilizadora	Pavimentación	
Electrificación																						
Costo del Proyecto																						
Aportación FISDMF o FISE	Otra Fuente Federal	Fuente Estatal	Fuente Municipal	Otros	Costo Total																	
\$444,126.91					\$444,126.91																	

Se tienen fotografías aéreas y fotos aéreas que no son sencillas de ubicar. De conformidad con el artículo 124 de la LTIPIPI y del inciso a) del artículo 22 de los Lineamientos para el Protección de Datos Personales en Bases de Datos de Sujetos Obligados de la Ley de Transparencia.

Fotografías de la Obra



X	Si		No	¿Existe Comité Participación Social que avale la obra?
	Si	X	No	¿Existen inconformidades de los habitantes por la obra?
	Si	X	No	¿Ya cuenta la obra con algún estudio de impacto de medio ambiente? (Anexar)
X	Regular		Irregular	¿En qué tipo de asentamiento está ubicada la obra?

Mapa de Ubicación Geográfica de la Obra

Mapa de Ubicación Específico

Google Maps Link




<https://www.google.com/maps/place/17%C2%B054'32.4%22N+92%C2%B043'05.7%22W/@17.9088534,-92.7177451,745m/data=!3m1!1e3!4m5!3m4!1s0x0:0x0!8m2!3d17.9089861!4d-92.7182494>

Se tienen fotografías aéreas y fotos aéreas que no son sencillas de ubicar. De conformidad con el artículo 124 de la LTIPIPI y del inciso a) del artículo 22 de los Lineamientos para el Protección de Datos Personales en Bases de Datos de Sujetos Obligados de la Ley de Transparencia.

Referencias

Tomando la glorieta Jalapa-Macuspana, Conduce por Villahermosa - Chetumal/México 186.
28 min (16.8 km). Dar vuelta en U. Continuar derecho 2.1 km, giras a mano derecha y continuas 6 km.


Reporte de Incidencias	Enlace FAIS	
NO EXISTE	Nombre	ARQ. CRUZ ANTONIO JIMENEZ JIMENEZ
	Puesto	ENLACE FAIS
	Firma	

NOMBRE DEL PROYECTO

CONSTRUCCIÓN DE POZO PROFUNDO (SISTEMA DE AGUA POTABLE) EN EL EJ. GUANAL 1RA.
SECC. JALAPA, TABASCO.

Estado (2 dígitos)	27	Fecha de Verificación		Día	30	Mes	09	Año	2019	
Municipio (3 dígitos)	009									
Nombre de la Localidad	GUANAL 1RA. SECC.	Tipo de Obra		Fondo		FISDMDF				
Clave de la Localidad	270090044			Directa	X	FISE		X		
No AGEB (13 dígitos)	N/A	Complementaria		FISE						
Contribución a la Pobreza (carencia)		Fase de la Obra (Verificación)	Inicio	X	23/09/2019	Fecha	Sistema SRFI		Sistema MIDS	
Servicios Básicos en la Vivienda	X		Proceso				Folio	Folio		
Calidad y Espacios en la Vivienda			Terminada	X	11/12/2019		TAB190401812620	159238		
Acceso a Servicios de Salud		Zona (Focalización)	Zona de Atención Prioritario (ZAP)		No. De Acciones					
Rezago Educativo			Localidad 2 grados de rezago social alto		X	Unidad	Cantidad			
Carencia Alimentaria			Acreditación de pobreza extrema (APE)			BAÑOS	10.00			
No Aplica										
Techo	Drenaje	Vivienda	Agua y Saneamiento	Camino/Carretera		Urbanización	Hospital, Centro de Salud, Unidad Médica, Dispensario			
Muro	Red Agua Potable			Comedor Comunitario						
Piso	Cárcamo			Alumbrado Público						
Sanitario	Planta Tratamiento de Aguas Residuales			Calle						
Construcción de Vivienda	Pozo			X	Guarnición/Banqueta		Aula, Comedor, Sanitario,			
Cisterna	Planta Potabilizadora				Pavimentación					
Electrificación	Línea de Conducción				Ciclopistas					
Otros										
Costo del Proyecto										
Aportación FISDMF o FISE	Otra Fuente Federal	Fuente Estatal	Fuente Municipal	Otros	Costo Total					
\$3,822,847.62					\$3,822,847.62					

Fotografías de la Obra



X	Si		No	¿Existe Comité Participación Social que avale la obra?
	Si	X	No	¿Existen inconformidades de los habitantes por la obra?
	Si	X	No	¿Ya cuenta la obra con algún estudio de impacto de medio ambiente? (Anexar)
X	Regular		Irregular	¿En qué tipo de asentamiento está ubicada la obra?

Mapa de Ubicación Geográfica de la Obra

Mapa de Ubicación Específico




Google Maps Link

<https://www.google.com/maps/place/17%C2%B038'54.2%22N+92%C2%B051'13.0%22W/@17.6481584,-92.8531552,746m/data=!3m1!1e3!4m5!3m4!1s0x0:0x0!8m2!3d17.6483936!4d-92.8536165>

Referencias

Tomando la glorieta Jalapa-Tacotalpa, continua derecho 6 min (7,4 km), Gira a la derecha por caseta de policia y continua (3,2 km).

Reporte de Incidencias	Enlace FAIS	
NO EXISTE	Nombre	ARQ. CRUZ ANTONIO JIMENEZ JIMENEZ
	Puesto	ENLACE FAIS
	Firma	

NOMBRE DEL PROYECTO

REHABILITACIÓN DE LA RED DE DISTRIBUCIÓN DE AGUA POTABLE, SECTOR LOS DOMÍNGUEZ Y LOS PERERA EN LA RA. SAN JUAN EL ALTO 1RA. SECC. JALAPA, TABASCO.

Estado (2 dígitos)	27	Fecha de Verificación		Día	Mes	Año		
Municipio (3 dígitos)	009			30	09	2019		
Nombre de la Localidad	SAN JUAN EL ALTO 1RA. SECC.	Tipo de Obra		Fondo				
Clave de la Localidad	270090025			Directa	X	FISMDF	X	
No AGEB (13 dígitos)	N/A	Complementaria		FISE				
Contribución a la Pobreza (carencia)		Fase de la Obra (Verificación)	Inicio	X	26/08/2019	Fecha	Sistema SRF1	Sistema MIDS
Servicios Básicos en la Vivienda	X		Proceso				Folio	Folio
Calidad y Espacios en la Vivienda			Terminada	X	09/09/2019		TAB190401612678	159409
Acceso a Servicios de Salud		Zona (Focalización)	Zona de Atención Prioritario (ZAP)		No. De Acciones			
Rezago Educativo			Localidad 2 grados de rezago social alto	X	Unidad	Cantidad		
Carencia Alimentaria			Acreditación de pobreza extrema (APE)		METROS LINEALES	370.00		
No Aplica								
Techo	Vivienda	Drenaje	Agua y Saneamiento	Camino/Carretera	Urbanización	Hospital, Centro de Salud, Unidad Médica, Dispensario	Salud	
Muro		Red Agua Potable		X				Comedor Comunitario
Piso		Cárcamo		Alumbrado Público				
Sanitario		Planta Tratamiento de Aguas Residuales		Calle		Aula, Comedor, Sanitario,		
Construcción de Vivienda		Pozo		Guarnición/Banqueta				
Cisterna		Planta Potabilizadora		Pavimentación				
Electrificación		Línea de Conducción		Ciclistas				
Costo del Proyecto								
Aportación FISMDF o FISE	Otra Fuente Federal	Fuente Estatal	Fuente Municipal	Otros	Costo Total			
\$89,334.36					\$89,334.36			

Fotografías de la Obra



X	Si		No	¿Existe Comité Participación Social que avale la obra?
	Si	X	No	¿Existen inconformidades de los habitantes por la obra?
	Si	X	No	¿Ya cuenta la obra con algún estudio de impacto de medio ambiente? (Anexar)
X	Regular		Irregular	¿En qué tipo de asentamiento está ubicada la obra?

Mapa de Ubicación Geográfica de la Obra

Mapa de Ubicación Específico




Google Maps Link

<https://www.google.com/maps/place/17%C2%B047'42.9%22N+92%C2%B043'29.9%22W/@17.7952796,-92.724833,745m/data=!3m1!1e3!4m5!3m4!1s0x0:0x0f18m2!3d17.7952592!4d-92.7249832>

Referencias

Tomando la glorieta Jalapa-Macuspána, continúa derecho 10 km. Conduce hacia tu destino.
11 min (5,5 km). Gira a la izquierda 900 metros por caseta.

Reporte de Incidencias	Enlace FAIS	
NO EXISTE	Nombre	ARQ. CRUZ ANTONIO JIMENEZ JIMENEZ
	Puesto	ENLACE FAIS
	Firma	

NOMBRE DEL PROYECTO

REHABILITACIÓN DE LA RED DE DISTRIBUCIÓN DE AGUA POTABLE EN LA RA. SAN MARCOS JALAPA, TABASCO.

Estado (2 dígitos)	27	Fecha de Verificación		Día	Mes	Año			
Municipio (3 dígitos)	009			30	09	2019			
Nombre de la Localidad	SAN MARCOS	Tipo de Obra		Fondo					
Clave de la Localidad	270090039			Directa	X	FISDMDF	X		
No AGEB (13 dígitos)	N/A	Complementaria		FISE					
Contribución a la Pobreza (carencia)		Fase de la Obra (Verificación)	Inicio	X	19/08/2019	Fecha	Sistema SRF1	Sistema MIDS	
Servicios Básicos en la Vivienda	X		Proceso				Follo	Follo	
Calidad y Espacios en la Vivienda			Terminada	X	31/08/2019	TAB190401612726	159537		
Acceso a Servicios de Salud		Zona (Focalización)	Zona de Atención Prioritario (ZAP)		No. De Acciones				
Rezago Educativo			Localidad 2 grados de rezago social alto		X	Unidad	Cantidad		
Carencia Alimentaria			Acreditación de pobreza extrema (APE)			METROS LINEALES	590.00		
No Aplica									
Techo	Vivienda	Drenaje	Agua y Saneamiento	Camino/Carretera	Urbanización	Hospital, Centro de Salud, Unidad Médica, Dispensario	Salud		
Muro		Red Agua Potable		X				Comedor Comunitario	
Piso		Cárcamo						Alumbrado Público	
Sanitario		Planta Tratamiento de Aguas Residuales				Calle		Aula, Comedor, Sanitario,	Educación
Construcción de Vivienda		Pozo				Guarnición/Banqueta			
Cisterna		Planta Potabilizadora				Pavimentación		Otros	
Electrificación		Línea de Conducción				Ciclistas			-----
Costo del Proyecto									
Aportación FISDMF o FISE	Otra Fuente Federal	Fuente Estatal	Fuente Municipal	Otros	Costo Total				
\$105,545.14					\$105,545.14				

Fotografías de la Obra



X	Sí		No	¿Existe Comité Participación Social que avale la obra?
	Sí	X	No	¿Existen inconformidades de los habitantes por la obra?
	Sí	X	No	¿Ya cuenta la obra con algún estudio de impacto de medio ambiente? (Anexar)
X	Regular		Irregular	¿En qué tipo de asentamiento está ubicada la obra?

Mapa de Ubicación Geográfica de la Obra

Mapa de Ubicación Específico


Google Maps Link



<https://www.google.com/maps/place/17%C2%B047'21.5%22N+92%C2%B049'00.4%22W/@17.7893423,-92.8161954,745m/data=!3m1!1e3!4m5!3m4!1s0x0:0x0!8m2!3d17.7892912!4d-92.8167855>

Referencias

Tomando la glorieta Jalapa-Villahermosa, continuas derecho a 9.7 km, giras a mano derecha continuas (4 km)

Reporte de Incidencias	Enlace FAIS	
NO EXISTE	Nombre	ARQ. CRUZ ANTONIO JIMENEZ JIMENEZ
	Puesto	ENLACE FAIS
	Firma	



CÉDULA DE VERIFICACIÓN Y SEGUIMIENTO DE OBRA

NOMBRE DEL PROYECTO

REHABILITACIÓN DE LA RED DE AGUA POTABLE RA. TEQUILA PRIMERA SECC LA CATÓLICA Y SECTOR CARRETERA A EJIDO TEQUILA EN LA RA. TEQUILA 1RA SECCION (LA AURORA) JALAPA,

Estado (2 dígitos)	27	Fecha de Verificación		Día	Mes	Año	
Municipio (3 dígitos)	009			30	09	2019	
Nombre de la Localidad	TEQUILA 1RA. SECC. (LA AURORA)	Directa <input checked="" type="checkbox"/> Tipo de Obra Complementaria <input type="checkbox"/>		Fondo			
Clave de la Localidad	270090030			FISMDF	<input checked="" type="checkbox"/>		
No AGEB (13 dígitos)	N/A			FISE			
Contribución a la Pobreza (carencia)		Fase de la Obra (Verificación)	Inicio	<input checked="" type="checkbox"/>	19/08/2019	Fecha	
Servicios Básicos en la Vivienda	<input checked="" type="checkbox"/>		Proceso				
Calidad y Espacios en la Vivienda			Terminada	<input checked="" type="checkbox"/>	17/09/2019		
Acceso a Servicios de Salud							
Rezago Educativo		Zona (Focalización)	Zona de Atención Prioritario (ZAP)		No. De Acciones		
Carencia Alimentaria			Localidad 2 grados de rezago social alto		Unidad	Cantidad	
No Aplica			Acreditación de pobreza extrema (APE)		METROS LINEALES	1025.00	
Techo	Vivienda	Drenaje	Agua y Saneamiento	Camino/Carretera	Urbanización	Salud	
Muro		Red Agua Potable		<input checked="" type="checkbox"/>			Comedor Comunitario
Piso		Cárcamo					Alumbrado Público
Sanitario		Planta Tratamiento de Aguas Residuales					Calle
Construcción de Vivienda		Pozo					Guarnición/Banqueta
Cisterna		Planta Potabilizadora					Pavimentación
Electrificación		Línea de Conducción					Ciclopistas
Costo del Proyecto							
Aportación FISMDF o FISE	Otra Fuente Federal	Fuente Estatal	Fuente Municipal	Otros	Costo Total		
\$401,121.81					\$401,121.81		

Se están realizando de nuevo trabajos de limpieza de las líneas de transmisión de la CEMPRE y del personal de la CEMPRE y del personal de las empresas contratadas para la ejecución de los trabajos de mantenimiento de las líneas de transmisión de la CEMPRE y del personal de las empresas contratadas para la ejecución de los trabajos de mantenimiento de las líneas de transmisión de la CEMPRE.

Fotografías de la Obra



X	Sí		No	¿Existe Comité Participación Social que avale la obra?
	Sí	X	No	¿Existen inconformidades de los habitantes por la obra?
	Sí	X	No	¿Ya cuenta la obra con algún estudio de impacto de medio ambiente? (Anexar)
X	Regular		Irregular	¿En qué tipo de asentamiento está ubicada la obra?

Mapa de Ubicación Geográfica de la Obra

Mapa de Ubicación Específico




Google Maps Link

<https://www.google.com/maps/place/17%C2%B052'44.0%22N+92%C2%B043'23.3%22W/@17.8796534,-92.7239604,745m/data=!3m1!1e3!4m5!3m4!1s0x0:0x018m2!3d17.8788978!4d-92.723145>

Referencias

Tomando la glorieta Jalapa-Macuspana, Conduce por Villahermosa - Chetumal/México 186.
28 min (15.8 km). Dar vuelta en U. Continuar derecho 2.1 km, giras a mano derecha y continuas 4 km.

Reporte de Incidencias	Enlace FAIS	
NO EXISTE	Nombre	ARQ. CRUZ ANTONIO JIMENEZ JIMENEZ
	Puesto	ENLACE FAIS
	Firma	


NOMBRE DEL PROYECTO

REHABILITACIÓN DE DRENAJE SANITARIO EN CALLE PRINCIPAL Y SECTOR CHARCO DE LAS RANAS EN EL POB. AGUILES SERDAN 1RA. SECC. JALAPA, TABASCO.

Estado (2 dígitos)	27	Fecha de Verificación		Día	Mes	Año
Municipio (3 dígitos)	009			30	09	2019
Nombre de la Localidad	AQUILES SERDAN 1RA. SECC.	Fondo				
Clave de la Localidad	270080045	Directa	X	FISDMF		X
No AGEB (13 dígitos)	N/A	Complementaria		FISE		
Contribución a la Pobreza (carencia)		Tipo de Obra		Fecha		
Servicios Básicos en la Vivienda	X	Fase de la Obra (Verificación)	Inicio	X	02/09/2019	Sistema SRF1
Calidad y Espacios en la Vivienda			Proceso			Sistema MIDS
Acceso a Servicios de Salud			Terminada	X	16/10/2019	Folio
Rezago Educativo		Zona (Focalización)		Zona de Atención Prioritario (ZAP)		Folio
Carencia Alimentaria				Localidad 2 grados de rezago social alto		X
No Aplica				Acreditación de pobreza extrema (APE)		No. De Acciones
						Unidad
						Cantidad
						METROS LINEALES
						230.00
Techo	Drenaje	X	Camino/Carretera		Hospital, Centro de Salud, Unidad Médica, Dispensario	
Muro	Red Agua Potable		Comedor Comunitario		Salud	
Piso	Cárcamo		Alumbrado Público		Urbanización	
Sanitario	Planta Tratamiento de Aguas Residuales		Calle		Aula, Comedor, Sanitario,	
Construcción de Vivienda	Pozo		Guarnición/Banqueta		Otros Educación	
Cisterna	Planta Potabilizadora		Pavimentación			
Electrificación	Línea de Conducción		Ciclopistas			
Costo del Proyecto						
Aportación FISDMF o FISE	Otra Fuente Federal	Fuente Estatal	Fuente Municipal	Otros	Costo Total	
\$688,333.10					\$688,333.10	

Se tomaron fotografías de líneas y tizales pecanos que no son servidos al agua. De conformidad con el artículo 24 de la LTA (PE) y del inciso 4 del artículo 22 de los Lineamientos para el Ploteo de Datos Peonales en las Sesiones de la Comisión de Planeación Municipal en la 36 sesión extraordinaria del Comité de Planeación Municipal.

Fotografías de la Obra




X	Si		No	¿Existe Comité Participación Social que avale la obra?
	Si	X	No	¿Existen inconformidades de los habitantes por la obra?
	Si	X	No	¿Ya cuenta la obra con algún estudio de impacto de medio ambiente? (Anexar)
X	Regular		Irregular	¿En qué tipo de asentamiento está ubicada la obra?

Mapa de Ubicación Geográfica de la Obra

Mapa de Ubicación Especifico	Google Maps Link
	<p>https://www.google.com/maps/dir/17.8246295,-92.7403439/@17.8251504,-92.7412559,745m/data=!3m1!1e3!4m2!4m1!3e0</p>

Referencias

Tomando la glorieta Jalapa-Villahermosa, continua derecho (12.9 km), gira a mano derecha por el Pob. Francisco J. Santamaria (Cacaos), continua derecho (3 km).


Reporte de Incidencias	Enlace FAIS	
NO EXISTE	Nombre	ARQ. CRUZ ANTONIO JIMENEZ JIMENEZ
	Puesto	ENLACE FAIS
	Firma	

NOMBRE DEL PROYECTO

CONSTRUCCIÓN DE COMEDOR ESCOLAR EN ESCUELA PRIMARIA "AURORA OCAÑA PIEDRA" CLAVE 27DPR0523J EN LA RA. CALICANTO 3RA. SECC. JALAPA, TABASCO.

Estado (2 dígitos)	27	Fecha de Verificación		Día	Mes	Año
Municipio (3 dígitos)	009			30	09	2019
Nombre de la Localidad	CALICANTO 3RA. SECC.	Tipo de Obra		Fondo		
Clave de la Localidad	270090008			Directa	X	FISDMF
No AGEB (13 dígitos)	N/A	Complementaria		FISE		
Contribución a la Pobreza (carencia)		Fase de la Obra (Verificación)	Inicio	X	19/08/2019	Fecha
Servicios Básicos en la Vivienda			Proceso			
Calidad y Espacios en la Vivienda			Terminada	X	31/08/2019	
Acceso a Servicios de Salud		Zona de Atención Prioritario (ZAP)		Sistema SRFI		
Rezago Educativo	X	Zona (Focalización)	Localidad 2 grados de rezago social alto	X	Sistema MIDS	
Carencia Alimentaria			Acreditación de pobreza extrema (APE)		Folio	Folio
No Aplica					TAB190401612642	159812
Techo		Drenaje		Camino/Carretera		Salud
Muro		Red Agua Potable		Comedor Comunitario		
Piso		Cárcamo		Alumbrado Público		Urbanización
Sanitario		Planta Tratamiento de Aguas Residuales		Calle		
Construcción de Vivienda		Pozo		Guarnición/Banqueta		Educación
Cisterna		Planta Potabilizadora		Pavimentación		
Electrificación		Línea de Conducción		Ciclistas		Otros
Costo del Proyecto						
Aportación FISDMF o FISE	Otra Fuente Federal	Fuente Estatal	Fuente Municipal	Otros	Costo Total	
\$196,039.16					\$196,039.16	

Fotografías de la Obra




X	Sí		No	¿Existe Comité Participación Social que avale la obra?
	Sí	X	No	¿Existen inconformidades de los habitantes por la obra?
	Sí	X	No	¿Ya cuenta la obra con algún estudio de impacto de medio ambiente? (Anexar)
X	Regular		Irregular	¿En qué tipo de asentamiento está ubicada la obra?

Mapa de Ubicación Geográfica de la Obra

Mapa de Ubicación Específico


Google Maps Link

<https://www.google.com/maps/place/17%C2%B043'16.9%22N+92%C2%B041'53.1%22W/@17.7213582,-92.6980798,745m/data=!3m1!1e3!4m5!3m4!1s0x0:0x018m213d17.72134814d-92.6980798>



Referencias

Tomando la glorieta Jalapa-Tacotalpa, a 2.04 km, doblas a mano izquierda por la T, Gira a la izquierda (9.8 km), Gira a la izquierda (5.5 km).

Reporte de Incidencias	Enlace FAIS	
NO EXISTE	Nombre	ARQ. CRUZ ANTONIO JIMENEZ JIMENEZ
	Puesto	ENLACE FAIS
	Firma	

NOMBRE DEL PROYECTO

CONSTRUCCIÓN DE POZO PROFUNDO PARA EL ABASTECIMIENTO DE AGUA POTABLE EN LA RA. CHICHONAL 4TA. SECC. DEL MUNICIPIO DE JALAPA, TABASCO.

Estado (2 dígitos)	27	Fecha de Verificación		Día	Mes	Año							
Municipio (3 dígitos)	009			30	09	2019							
Nombre de la Localidad	CHICHONAL 4TA. SECC.	Tipo de Obra		Fondo									
Clave de la Localidad	270090075			Directa	X	FISDMF	X						
No AGEB (13 dígitos)	N/A	Complementaria		FISE			X						
Contribución a la Pobreza (carencia)		Fase de la Obra (Verificación)	Inicio	X	23/09/2019	Fecha	Sistema SRFI	Sistema MIDS					
Servicios Básicos en la Vivienda	X		Proceso				Folio	Folio					
Calidad y Espacios en la Vivienda			Terminada	X	11/12/2019		TAB190401613264	161148					
Acceso a Servicios de Salud		Zona (Focalización)	Zona de Atención Prioritario (ZAP)		No. De Acciones								
Rezago Educativo			Localidad 2 grados de rezago social alto		X	Unidad	Cantidad						
Carencia Alimentaria			Acreditación de pobreza extrema (APE)			POZO	1.00						
No Aplica													
Techo	Drenaje	Vivienda	Agua y Saneamiento	Camino/Carretera	Urbanización	Salud	Otros	Educación					
Muro	Red Agua Potable								Comedor Comunitario				
Piso	Cárcamo									Alumbrado Público			
Sanitario	Planta Tratamiento de Aguas Residuales										Calle		
Construcción de Vivienda	Pozo											X	Guarnición/Banqueta
Cisterna	Planta Potabilizadora											Pavimentación	
Electrificación	Línea de Conducción	Ciclistas											
Costo del Proyecto													
Aportación FISDMF o FISE	Otra Fuente Federal		Fuente Estatal	Fuente Municipal	Otros	Costo Total							
\$1,510,113.60			\$2,265,170.40			\$3,775,284.00							

Fotografías de la Obra



X	Si		No	¿Existe Comité Participación Social que avale la obra?
	Si	X	No	¿Existen inconformidades de los habitantes por la obra?
	Si	X	No	¿Ya cuenta la obra con algún estudio de impacto de medio ambiente? (Anexar)
X	Regular		Irregular	¿En qué tipo de asentamiento está ubicada la obra?

Mapa de Ubicación Geográfica de la Obra

Mapa de Ubicación Específico




Google Maps Link

<https://www.google.com/maps/place/17%C2%B048'14.9%22N+92%C2%B040'46.2%22W/@17.8036719,-92.6801852,745m/data=!3m1!1e3!4m5!3m4!1s0x0:0x0!8m2!3d17.8041418!4d-92.6794986>

Referencias

Tomando la glorieta Jalapa-Macuspána, continúa derecho (15,8 km), Gira a la derecha con dirección a Villahermosa - Chetumal/México 186 (600 metros), Dar vuelta en U, Conduce 5 min (2,7 km)

Reporte de Incidencias	Enlace FAIS	
NO EXISTE	Nombre	ARQ. CRUZ ANTONIO JIMENEZ JIMENEZ
	Puesto	ENLACE FAIS
	Firma	

NOMBRE DEL PROYECTO

CONSTRUCCIÓN DE POZO PROFUNDO PARA EL ABASTECIMIENTO DE AGUA POTABLE EN LA RA. CALICANTO 2DA. SECC. DEL MUNICIPIO DE JALAPA, TABASCO

Estado (2 dígitos)	27
Municipio (3 dígitos)	009
Nombre de la Localidad	CALICANTO 2DA. SECC.
Clave de la Localidad	270090007
No AGEB (13 dígitos)	N/A

Fecha de Verificación			
Día	Mes	Año	
30	09	2019	

Fondo

Tipo de Obra		Fondo	
Directa	X	FISDMF	X
Complementaria		FISE	X

Contribución a la Pobreza (carencia)

Servicios Básicos en la Vivienda	X
Calidad y Espacios en la Vivienda	
Acceso a Servicios de Salud	
Rezago Educativo	
Carencia Alimentaria	
No Aplica	

Fase de la Obra (Verificación)	Inicio	X	23/09/2019
	Proceso		
	Terminada	X	11/12/2019

Fecha

Sistema SRF1	Sistema MIDS
Folio	Folio
TAB180401613345	161502

Zona (Focalización)	Zona de Atención Prioritario (ZAP)	
	Localidad 2 grados de rezago social alto	X
	Acreditación de pobreza extrema (APE)	

No. De Acciones

Unidad	Cantidad
POZO	1.00


Techo	Drenaje	Agua y Saneamiento Camino/Carretera Comedor Comunitario Alumbrado Público Calle Guarnición/Banqueta Pavimentación Ciclopistas	Urbanización Hospital, Centro de Salud, Unidad Médica, Dispensario Aula, Comedor, Sanitario,	Salud Otros Educación
Muro	Red Agua Potable			
Piso	Cárcamo			
Sanitario	Planta Tratamiento de Aguas Residuales			
Construcción de Vivienda	Pozo X			
Cisterna	Planta Potabilizadora			
Electrificación	Línea de Conducción			

Costo del Proyecto

Aportación FISDMF o FISE	Otra Fuente Federal	Fuente Estatal	Fuente Municipal	Otros	Costo Total
\$1,587,384.15		\$2,381,076.22			\$3,968,460.36

Este son terrenos públicos. De conformidad con el artículo 124 de la Ley de Incentivos del Licenciamiento 22 de los Lineamientos para la Protección de Datos Personales en Reseñas de los Sujetos Obligados del Edo. de Bolívar. Lo anterior conforme a lo determinado en la 36 sesión extraordinaria del Comité de Transparencia.

Fotografías de la Obra



X	Si		No	¿Existe Comité Participación Social que avale la obra?
	Si	X	No	¿Existen inconformidades de los habitantes por la obra?
	Si	X	No	¿Ya cuenta la obra con algún estudio de impacto de medio ambiente? (Anexar)
X	Regular		Irregular	¿En qué tipo de asentamiento está ubicada la obra?

Mapa de Ubicación Geográfica de la Obra

Mapa de Ubicación Específico




Google Maps Link

<https://www.google.com/maps/place/17%C2%B041'13.4%22N+92%C2%B042'14.5%22W/@17.6870504,-92.7062114,746m/data=!3m2!1e3!4b1!4m5!3m4!1s0x0:0x0:8m2!3d17.6870504!4d-92.7040227>

Referencias

Tomando la glorieta Jalapa-Tacotalpa, a 2.04 km, doblas a mano izquierda por la T, Gira a la izquierda (9.8 km), Gira a la izquierda (4.6 km).

Reporte de Incidencias	Enlace FAIS	
NO EXISTE	Nombre	ARQ. CRUZ ANTONIO JIMENEZ JIMENEZ
	Puesto	ENLACE FAIS
	Firma	

NOMBRE DEL PROYECTO

AMPLIACIÓN DE RED DE AGUA POTABLE EN LA RA. SANTO DOMINGO 2DA. SECC. DEL MUNICIPIO DE JALAPA, TABASCO.

Estado (2 dígitos)	27	Fecha de Verificación		Día	Mes	Año			
Municipio (3 dígitos)	009			30	09	2019			
Nombre de la Localidad	SANTO DOMINGO 2DA. SECC.	Tipo de Obra		Fondo					
Clave de la Localidad	270090048			Directa	X	FISDMDF	X		
No AGEB (13 dígitos)	N/A	Complementaria		FISE			X		
Contribución a la Pobreza (carencia)		Fase de la Obra (Verificación)	Inicio	X	23/09/2019	Fecha	Sistema SRFJ	Sistema MIDS	
Servicios Básicos en la Vivienda	X		Proceso				Folio	Folio	
Calidad y Espacios en la Vivienda			Terminada	X	11/12/2019		TAB190401613453	161839	
Acceso a Servicios de Salud		Zona (Focalización)	Zona de Atención Prioritario (ZAP)		No. De Acciones				
Rezago Educativo			Localidad 2 grados de rezago social alto		X	Unidad	Cantidad		
Carencia Alimentaria			Acreditación de pobreza extrema (APE)			Metros Lineales	2481.00		
No Aplica									
Techo	Drenaje	Vivienda	Agua y Saneamiento	Camino/Carretera	Urbanización	Hospital, Centro de Salud, Unidad Médica, Dispensario	Salud		
Muro	Red Agua Potable							X	Comedor Comunitario
Piso	Cárcamo							Alumbrado Público	
Sanitario	Planta Tratamiento de Aguas Residuales							Calle	
Construcción de Vivienda	Pozo							Guarnición/Banqueta	
Cisterna	Planta Potabilizadora							Pavimentación	
Electrificación	Línea de Conducción							Ciclopistas	
Otros									
Costo del Proyecto									
Aportación FISDMF o FISE	Otra Fuente Federal	Fuente Estatal	Fuente Municipal	Otros	Costo Total				
\$231,265.16		\$346,897.74			\$578,162.91				

Fotografías de la Obra



X	Si		No	¿Existe Comité Participación Social que avale la obra?
	Si	X	No	¿Existen inconformidades de los habitantes por la obra?
	Si	X	No	¿Ya cuenta la obra con algún estudio de impacto de medio ambiente? (Anexar)
X	Regular		Irregular	¿En qué tipo de asentamiento está ubicada la obra?

Mapa de Ubicación Geográfica de la Obra

Mapa de Ubicación Específico

Google Maps Link



<https://www.google.com/maps/place/17%C2%B052'31.0%22N+92%C2%B044'32.1%22W/@17.8748685,-92.7415993,745m/data=!3m1!1e3!4m5!3m4!1s0x0:0x0!8m2!3d17.8752667!4d-92.7422538>

Referencias

Tomando la glorieta Jalapa-Villahermosa, continuas (12.3 km) giras a mano derecha por el Pob. Francisco J. Santamaria y continuas (2.3 km), Gira a la derecha con dirección a Villahermosa - Chetumal/México 186 600 metros, Dar vuelta en U (6.3 km) y gira a la Derecha.

Reporte de Incidencias	Enlace FAIS	
NO EXISTE	Nombre	ARQ. CRUZ ANTONIO JIMENEZ JIMENEZ
	Puesto	ENLACE FAIS
	Firma	